Zakład Elektroinstalacyjno-Handlowy „WiS”
Pracownia Projektowa
ul. Unii Europejskiej 3, 64-100 Leszno

Budowa oświetlenia drogowego ul. Miodowej w Krzycku Małym

PROJEKT ZAGOSPODAROWANIA TERENU	1

Adres inwestycji:	**m. Krzycko Małe, gm. Święciechowa, pow. leszczyński, woj. wielkopolskie, dz. nr ew. 202/9, ob. ew. 0003 Krzycko Małe, j. ew. 301305_2 Święciechowa**
Kategoria obiektu budowlanego:	**XXVI**
Inwestor:	**Gmina Święciechowa ul. Ułańska 4 64-115 Święciechowa**

Zespół projektowy:

imię i nazwisko:	branża:	uprawnienia:	podpis:
mgr inż. Jerzy Woźniak	elektryczna projektant	877/86/Lo WKP/IE/5729/01 spec. inst. inż.	
mgr inż. Jacek Krajewski	elektryczna asystent		

15.07.2025r.

Spis treści

Strona tytułowa	str.	1
Spis treści	str.	2
Część opisowa	str.	3-5
Oświadczenie projektanta	str.	6
Uprawnienia i przynależność do izby	str.	7-8
Część rysunkowa		
Rysunek nr 1.1 – Projekt zagospodarowania terenu	str.	9

CZĘŚĆ OPISOWA PROJEKTU ZAGOSPODAROWANIA TERENU.

1) określenie przedmiotu zamierzenia budowlanego, a w przypadku zamierzenia budowlanego obejmującego więcej niż jeden obiekt budowlany – zakres całego zamierzenia;

Przedmiotem inwestycji jest budowa instalacji oświetlenia drogowego ul. Polnej w Lasocicach. Projektowane linie oświetleniowe wykonane zostaną jako kablowe i przebiegać będą w granicach działek jak podano na stronie tytułowej.

2) określenie istniejącego stanu zagospodarowania działki lub terenu, w tym informację o obiektach budowlanych przeznaczonych do rozbiórki;

Obszar inwestycji obejmuje działki nr ewid. (jak na stronie tytułowej). Działki te stanowią teren drogi publicznej, nieutwardzonej. Na terenie objętych opracowaniem działki znajduje się podziemna infrastruktura techniczna (sieci elektroenergetyczne nn, wodociągowa, kanalizacyjna, telekomunikacyjna).

3) projektowane zagospodarowanie działki lub terenu, w tym:

a) urządzenia budowlane związane z obiektami budowlanymi,

Zaprojektowano słupy wraz z oprawami oświetlenia drogowego.

b) sposób odprowadzania lub oczyszczania ścieków,

Nie dotyczy.

c) układ komunikacyjny,

Nie dotyczy.

d) sposób dostępu do drogi publicznej,

Nie dotyczy.

e) parametry techniczne sieci i urządzeń uzbrojenia terenu,

Napięcie zasilania	3x230V
Częstotliwość robocza	50 Hz
Moc zainstalowana	0,039 kW
Moc zapotrzebowana	0,039 kW
Prąd obliczeniowy	1,061A
Zabezpieczenia obwodów	6A
Projektowany kabel	YAKY4x25mm2 (35m)
Wysokość słupów (część nadziemna)	8,0m
Długość sieci	31,0m

Linie oświetleniowe

Projektowaną linię oświetleniową wyprowadzić istniejącego słupa linii oświetleniowej. Linie prowadzić kablem typu YAKY4x25mm2 w rowie kablowym o wymiarach 0,8x0,4m na głębokości 0,7m.

Słup oświetleniowy

Jako słup oświetleniowy zastosować aluminiowy anodowany, o przekroju kołowym zbieżnym (stożkowym), o średnicy wierzchołka 60mm, o wysokości montażu oprawy – 8,0m, bez wysięgnika, ustawiany na fundamencie prefabrykowanym o wysokości min. 1,2m, z dwoma otworami do wprowadzenia kabli.

Oprawa oświetleniowa

Jako oprawy oświetleniowe zastosować oprawy uliczne LED o mocy do 39W, o strumieniu świetlnym oprawy min. 6375lm, temp barwowej 4000K, stopniu szczelności IP66, stopniu odporności mechanicznej IK09, przystosowane do montażu na słupie o średnicy montażu fi60mm, kąt na oprawie 10˚. Optyka oznaczona w dokumentacji jako O1RM18+. Oprawa z gniazdem i sterownikiem umożliwiającym sterowanie strumieniem świetlnym.

f) ukształtowanie terenu i układ zieleni, w zakresie niezbędnym do uzupełnienia części rysunkowej projektu zagospodarowania działki lub terenu;

Nie dotyczy.

4) zestawienie:

a) powierzchni zabudowy projektowanych i istniejących obiektów budowlanych, przy czym powierzchnię zabudowy budynku pomniejsza się o powierzchnię części zewnętrznych budynku, takich jak: tarasy naziemne i podparte słupami, gzymsy oraz balkony,

Nie dotyczy.

b) powierzchni dróg, parkingów, placów i chodników,

Nie dotyczy.

c) powierzchni biologicznie czynnej,

Nie dotyczy.

d) powierzchni innych części terenu, niezbędnych do sprawdzenia zgodności z ustaleniami miejscowego planu za-gospodarowania przestrzennego, a w przypadku jego braku z decyzją o warunkach zabudowy i zagospodarowania terenu albo uchwały o ustaleniu lokalizacji inwestycji mieszkaniowej lub inwestycji towarzyszących;

Nie dotyczy.

5) informacje i dane:

a) o rodzaju ograniczeń lub zakazów w zabudowie i zagospodarowaniu tego terenu wynikających z aktów prawa miejscowego lub decyzji o warunkach zabudowy i zagospodarowania terenu, jeżeli są wymagane,

Dla terenu objętego opracowaniem wydano Decyzje nr ZP.6733.26.2025 o lokalizacji inwestycji celu publicznego z dnia 05.09.2025r.

b) czy działka lub teren, na którym jest projektowany obiekt budowlany, są wpisane do rejestru zabytków lub gminnej ewidencji zabytków lub czy zamierzenie budowlane lokalizowane jest na obszarze objętym ochroną konserwatorską,

Dla terenu objętego opracowaniem wydano opinie WUOZ w Lesznie nr Le-WA.5152.3605.2.2025 z dnia 28.07.2025, urząd informuje, że inwestycja zlokalizowana jest na obszarze układu architektoniczno-przestrzennego m. Krzycko Małe oraz na obszarze krajobrazu kulturowego w formie stref ochrony konserwatorskiej wokół Jeziora Krzyckiego, wpisanych do rejestru zabytków nr 1213/A, na podstawie decyzji z dnia 13 lipca 1991 r. i w związku z powyższym, wymaga ona uzyskania pozwolenia Wielkopolskiego Wojewódzkiego Konserwatora Zabytków w formie decyzji administracyjnej, w myśl, art. 36 ust. 1 pkt 1 Ustawy z dnia 23 lipca 2003r. o ochronie zabytków i opiece nad zabytkami (Dz. U. z 2024r., poz 1292). Ponadto urząd informuje, że przedmiotowa inwestycja przebiega wzdłuż zewidencjonowanego stanowiska archeologicznego Krzycko Małe 4, (AZP 63-23/12).

Roboty budowlane naruszające struktury gryntu wymagają zatem przeprowadzania badań archeologicznych, na które należy uzyskać pozwolenie Wojewódzkiego Konserwatora Zabytków, w myśl art. 36 ust. 1 pkt 5 ustawy z dnia 23 lipca 2003r. o ochronie zabytków i opiece nad zabytkami,
Prowadzone prace ziemne, w przypadku znalezienia artefaktów, powinny się odbywać pod nadzorem archeologa. W myśl art. 32. ust. 1 ustawy z dnia 23 lipca 2003r. o ochronie zabytków i opiece nad zabytkami tj. dz. U. 2022 poz 840 ze zm. – kto w trakcie prowadzenia robót budowlanych lub ziemnych odkrył przedmiot, co do którego istnieje przypuszczenie, iż jest on zabytkiem, jest zobowiązany:

- wstrzymać wszelkie roboty mogące uszkodzić lub zniszczyć odkryty przedmiot,
- zabezpieczyć, przy użyciu dostępnych środków, ten przedmiot i miejsce jego odkrycia,
- niezwłocznie zawiadomić o tym właściwego wojewódzkiego konserwatora zabytków, a jeśli nie jest to możliwe, właściwego wójta (burmistrza, prezydenta miasta).

c) określające wpływ eksploatacji górniczej na działkę lub teren zamierzenia budowlanego – jeśli zamierzenie budowlane znajduje się w granicach terenu górniczego,

Nie dotyczy.

d) o charakterze, cechach istniejących i przewidywanych zagrożeń dla środowiska oraz higieny i zdrowia użytkowników projektowanych obiektów budowlanych i ich otoczenia w zakresie zgodnym z przepisami odrębnymi;

Projektowana inwestycja w żaden sposób nie spowoduje zagrożenia oraz zanieczyszczenia środowiska i krajobrazu. Planowana budowa nie naruszy równowagi przyrodniczej oraz nie utrudnia prowadzenia racjonalnej gospodarki zasobami środowiska.

6) dane dotyczące warunków ochrony przeciwpożarowej, w szczególności o drogach pożarowych oraz przeciwpożarowym zaopatrzeniu w wodę, wraz z ich parametrami technicznymi;

Nie dotyczy.

7) inne niezbędne dane wynikające ze specyfiki, charakteru i stopnia skomplikowania obiektu budowlanego lub robót budowlanych;

Nie dotyczy.

8) informację o obszarze oddziaływania obiektu.

Projektowane sieci obejmować będą działki nr ewid. jak na stronie tytułowej. Obszar oddziaływania projektowanego obiektu zamyka się w granicach działki, na których projektowana jest inwestycja i nie zmieni zagospodarowania działek sąsiednich.

Podstawa prawna:

- Warunki techniczne jakim powinny odpowiadać budynki i ich usytuowanie dz. u z 2022r. poz. 1225,
- Prawo Budowlane dz. u. z 2021r. poz. 2351,
- Przepisy tech.-bud. dot. dróg publicznych dz. u. z 2022r. poz. 1518,
- Norma oświetleniowa EN 13201:2015

Opracował
mgr inż. Jerzy Woźniak
nr upr. 877/86/Lo
spec. inst.-inż.

Leszno, 15.07.2025 r.

OŚWIADCZENIE

projektanta o sporządzeniu projektu zagospodarowania terenu
zgodnie z obowiązującymi przepisami oraz zasadami wiedzy technicznej

Ja niżej podpisany: **Jerzy Woźniak**

oświadczam, że projekt opracowany dla

Gmina Święciechowa
ul. Ułańska 4
64-115 Święciechowa

dotyczący:

Budowa oświetlenia drogowego ul. Miodowej w Krzycku Małym

został opracowany zgodnie z obowiązującymi przepisami oraz zasadami wiedzy technicznej

Świadomy odpowiedzialności karnej za podanie w niniejszym oświadczeniu nieprawdy, zgodnie z art. 233 Kodeksu karnego, potwierdzam własnoręcznym podpisem prawdziwość danych zamieszczonych powyżej.

mgr inż. Jerzy Woźniak
nr upr. 877/86/Lo
spec. inst.-inż.
.....
(projektant)

URZĄD WOJEWÓDZKI
w Lesznie
WYDZIAŁ
Planowania Przestrzennego
Urbanistyki, Architektury
i Nadzoru Budowlanego
Nr ewid.877/86/Lo

OPŁATA SKARBOWA 50 zł 50

Leszno, dnia 08. 10. 1986 r.

DECYZJA O STWIERDZENIU PRZYGOTOWANIA ZAWODOWEGO
do pełnienia samodzielnych funkcji technicznych w budownictwie

Na podstawie §2ust.1pkt.1, §5ust.1, §7 i § 13 ust. 1 pkt. 4 lit. - d -
rozporządzenie Ministra Gospodarki Terenowej i Ochrony Środowiska z dnia 20 lutego 1975 r. w sprawie samodzielnych funkcji technicznych w budownictwie (Dz. U. Nr 8, poz. 46) stwierdza się, że: Obywatel(ka) JERZY WOŹNIAK
(imię i nazwisko)
magister inżynier elektryk
(tytuł naukowy — zawodowy)
urodzony(a) dnia 17 marca 1958 r. w Lesznie
posiada przygotowanie zawodowe upoważniające do wykonywania samodzielnych funkcji
--- projektanta oraz kierownika budowy i robót ----------
(rodzaj funkcji)
w specjalności instalacyjno - inżynieryjnej
(rodzaj specjalności techniczno-budowalnej)
w zakresie instalacji elektrycznych
(specjalizacja zawodowa)

W.A. Kr. 184-84 r. MA-BUA/14 22.000 szt. DN-14 11-84 22.000

Obywatel(ka) JERZY WOŹNIAK (imię i nazwisko) jest upoważniony(a) do:

1/ sporządzania projektów instalacji elektrycznych , ----------
2/ kierowania,nadzorowania i kontrolowania budowy i robót,kierowania i kontrolowania wytwarzania konstrukcyjnych elementów instalacji oraz oceniania i badania stanu technicznego w zakresie instalacji elektrycznych. ----------

Gł. Architekt Wojewódzki
inż. arch. Waldemar Makowski

Otrzymuje:
1/Ob.Jerzy Woźniak
Leszno ul.Pużaskiego 2a
2/ a/a

MC/MC -

m. p.
(podpis i pieczęć)

POLSKA IZBA INŻYNIERÓW BUDOWNICTWA

Zaświadczenie

o numerze weryfikacyjnym:

WKP-IUW-2SH-AZT *

Pan Jerzy Woźniak o numerze ewidencyjnym WKP/IE/5729/01
adres zamieszkania ul. Francuska 61, 64-100 Leszno
jest członkiem Wielkopolskiej Okręgowej Izby Inżynierów Budownictwa i posiada wymagane ubezpieczenie od odpowiedzialności cywilnej.
Niniejsze zaświadczenie jest ważne od 2025-01-01 do 2025-12-31.

Zaświadczenie zostało wygenerowane elektronicznie i opatrzone bezpiecznym podpisem elektronicznym weryfikowanym przy pomocy ważnego kwalifikowanego certyfikatu w dniu 2024-11-29 roku przez:

Andrzej Kulesa, Przewodniczący Rady Wielkopolskiej Okręgowej Izby Inżynierów Budownictwa.

(Zgodnie z art. 78^1 K.c.
§ 1. Do zachowania elektronicznej formy czynności prawnej wystarcza złożenie oświadczenia woli w postaci elektronicznej i opatrzenie go kwalifikowanym podpisem elektronicznym.
§ 2. Oświadczenie woli złożone w formie elektronicznej jest równoważne z oświadczeniem woli złożonym w formie pisemnej.)

* Weryfikację poprawności danych w niniejszym zaświadczeniu można sprawdzić za pomocą numeru weryfikacyjnego zaświadczenia na stronie Polskiej Izby Inżynierów Budownictwa www.piib.org.pl lub kontaktując się z biurem właściwej Okręgowej Izby Inżynierów Budownictwa.



Poświadczam, że niniejszy dokument zostałopracowany w wyniku prac geodezyjnych i kartograficznych, których rezultaty zawiera operat techniczny pozytywnie zweryfikowany. Jednocześnie informuję, że jestem świadomy odpowiedzialności karnej za złożenie fałszywego oświadczenia.

STAROSTA LESZCZYŃSKI
GD.6640.1634.2025
(identyfikator zgłoszenia prac geodezyjnych)
44777 z dn. 27.06.2025
(numer oraz data sporządzenia dokumentu zawierającego wynik zgłoszonej weryfikacji)
PIOTR DOLATA
geodeta uprawniony
Uprawnienia nr 8676
64-100 LESZNO, ul. Narutowicza 131
tel. 65 526 05 55, kom. 607 62 955

MAPA DO CELÓW PROJEKTOWYCH

Oznaczenie kancelaryjne zgłoszenia pracy	GD.6640.1634.2025
Nazwa miejscowości	Krzycko Małe
Jednostka ewidencyjna	Święciechowa 301305_2
Obręb ewidencyjny	Krzycko Małe 0003
Skala mapy	1:500
Godło mapy	6.166.07.14.1.1
Układ współrzędnych prostokątnych płaskich	2000/6
Układ współrzędnych wysokości	PL-EVRF2007-NH
Oznaczenie granic obszaru, który był przedmiotem aktualizacji	NIE BADANO
Informacje o służebnościach gruntowych mających wpływ na zagospodarowanie gruntów zlokalizowanych w granicach projektowanej inwestycji	
Data opracowania mapy	2025-06-25

PIOTR DOLATA
geodeta uprawniony
Uprawnienia nr 8676
64-100 LESZNO, ul. Narutowicza 131
tel. 65 526 05 55, kom. 607 62 955

Imię i nazwisko geodety uprawnionego, nr uprawnień i podpis geodety, który opracował mapę

USŁUGI GEODEZYJNE
Piotr Dolata
64-100 Leszno, ul. Jana Ostroroga 47/4
tel. 601 75 29 55
NIP 6971588513, R: 008276954

Nazwa / imię i nazwisko wykonawcy
Podpis osoby reprezentującej wykonawcę

LEGENDA :

OPRAWA ULICZNA LED O MOCY DO 39W, O STRUMIENIU ŚWIETLENYM LAMPY MIN. 6375LM, OPTYCE OZNACZONEJ W DOKUMENTACJI JAKO O1RM18+, IP66 DLA CAŁEJ OPRAWY, IK09, KORPUS WYKONANY Z ALUMINIUM , TEMP. BARWOWA 4000K. KĄT MONTAŻU 10°. OPRAWA Z GNIAZDEM I STEROWNIKIEM UMOŻLIWIAJĄCYM STEROWANIE STRUMIENIEM ŚWIETLNYM. SŁUP ALUMINIOWY ANODOWANE, OKRĄGŁY ZBIEŻNY (STOŻKOWY), O ŚREDNICY WIERZCHOŁKA 60mm, O WYSOKOŚCI MONTAZU OPRAWY 8,0m, BEZ WYSIĘGNIKA, Z WNĘKĄ SŁUPOWĄ , Z POKRYWĄ WNĘKI SŁUPOWEJ LICUJĄCĄ ZE SŁUPEM, USTAWIANY NA FUNDAMENCIE PREFABRYKOWANYM O WYSOKOŚCI MIN. 1,2m, Z DWOMA OTWORAMI DO WPROWADZANIA KABLI.

GRANICA DZIAŁEK OBJĘTYCH OPRACOWANIEM

PROJ. LINIA KABLOWA
KABEL TYPU YAKY4x25mm2

WYKOPY WYKONYWAĆ KOPARKĄ Z ŁYŻKĄ O SZEROKOŚCI DO 40cm. W MIEJSCACH ZAGĘSZCZENIA UZBROJENIA PODZIEMNEGO WYKONAC WYKOPY PRÓBNE. OBWÓD OŚWIETLENIOWY W ZIEMI UKŁADAĆ KABLEM YAKY4x25mm2 W ROWIE KABLOWYM 0,8x0,4m NA GŁĘBOKOŚCI 0,7m. KABLE W MIEJSCACH ZBLIŻEŃ I SKRZYŻOWAŃ Z ISTNEJĄCYMI SIECIAMI PROWADZIĆ W RURZE. STOSOWAĆ RURY OCHRONNE WYKONANE Z PCV KARBOWANE DWUŚCIENNE O ŚREDNICY 50mm OZNACZONE W DOKUMENTACJI JAKO D50. PRZEJŚCIA POD DROGAMI PRZECISKIEM, RURĄ SZTYWNĄ DO UKŁADANIA W TRUDNYCH WARUNKACH TERENOWYCH O ŚREDNICY 110mm OZNACZONĄ W DOKUMENTACJI JAKO S110.

SAMOCZYNNE WYŁĄCZANIE
UKŁAD SIECI : TN-C

ZAKŁAD ELEKTROINSTALACYJNO-HANDLOWY "WIS" PRACOWNIA PROJEKTOWA		64-100 LESZNO, UL. FRANCUSKA 61 TEL. 065 529-90-93 TEL.KOM. 601-763-997 e-mail: jurek@wis.net.pl		
Obiekt	Budowa oświetlenia drogowego ul. Miodowej w Krzycku Małym			
Adres	m. Krzycko Małe, gm. Święciechowa, pow. leszczyński, woj. wielkopolskie, dz. nr ew. 202/9, ob. ew. 0003 Krzycko Małe, j. ew. 301305_2 Święciechowa			
Inwestor	Gmina Święciechowa ul. Ułańska 4, 64-115 Święciechowa			
Treść rysunku	Projekt zagospodarowania terenu - trasy linii kablowych	Data: 15.07.2025	Skala: 1:500	Nr. rysunku: 1.1
Branża	elektryczna			
Projektant	mgr inż. Jerzy Woźniak	upr. 877/86/Lo WKP/IE/5729/01 spec. inst.-inż.		
Asystent:	mgr inż. Jacek Krajewski			

Spis treści

Strona tytułowa	str.	1
Spis treści	str.	2
Część opisowa	str.	3-6
Oświadczenie projektanta	str.	7
Część rysunkowa		
Rysunek nr 2.1 – Słup oświetleniowy – powiązanie z podłożem	str.	8

CZĘŚĆ OPISOWA PROJEKTU ARCHITEKTONICZNO-BUDOWLANEGO.

1) rodzaj i kategoria obiektu budowlanego będącego przedmiotem zamierzenia budowlanego.

Sieć elektroenergetyczna do 1kV w zakresie oświetlenia drogowego.

Kategoria obiektu budowlanego XXVI.

2) zamierzony sposób użytkowania oraz program użytkowy obiektu budowlanego.

Oświetlenie drogowe działające zgodnie z nastawami zegara sterującego zainstalowanego w szafce oświetleniowej.

3) układ przestrzenny oraz forma architektoniczna obiektu budowlanego *w tym jego wygląd zewnętrzny, uwzględniając charakterystyczne wyroby wykończeniowe i kolorystykę elewacji, a także sposób jego dostosowania do warunków wynikających z wymaganych przepisami szczególnymi pozwoleń, uzgodnień lub opinii innych organów, o których mowa w art. 32 ust. 1 pkt 2 ustawy, lub ustaleń miejscowego planu zagospodarowania przestrzennego, a w przypadku jego braku – z decyzji o warunkach zabudowy i zagospodarowania terenu albo uchwały o ustaleniu lokalizacji inwestycji mieszkaniowej lub inwestycji towarzyszących)*

Linie oświetleniowe
Projektowaną linię oświetleniową wyprowadzić istniejącego słupa linii oświetleniowej. Linie prowadzić kablem typu YAKY4x25mm2 w rowie kablowym o wymiarach 0,8x0,4m na głębokości 0,7m.

Słup oświetleniowy
Jako słup oświetleniowy zastosować aluminiowy anodowany, o przekroju kołowym zbieżnym (stożkowym), o średnicy wierzchołka 60mm, o wysokości montażu oprawy – 8,0m, bez wysięgnika, ustawiany na fundamencie prefabrykowanym o wysokości min. 1,2m, z dwoma otworami do wprowadzenia kabli.

Oprawa oświetleniowa
Jako oprawy oświetleniowe zastosować oprawy uliczne LED o mocy do 39W, o strumieniu świetlnym oprawy min. 6375lm, temp barwowej 4000K, stopniu szczelności IP66, stopniu odporności mechanicznej IK09, przystosowane do montażu na słupie o średnicy montażu fi60mm, kąt na oprawie 10˚. Optyka oznaczona w dokumentacji jako O1RM18+. Oprawa z gniazdem i sterownikiem umożliwiającym sterowanie strumieniem świetlnym.

4) charakterystyczne parametry obiektu budowlanego.

a) kubatura.

Nie dotyczy.

b) zestawienie powierzchni:

Nie dotyczy.

c) wysokość, długość, szerokość, średnica,

wysokość słupa: 8,0m

Długość sieci: 31,0m

d) liczba kondygnacji wiaty:

Nie dotyczy.

e) inne dane *niż wskazane w lit. a–d niezbędne do stwierdzenia zgodności usytuowania obiektu z wymaganiami ochrony przeciwpożarowej*

Nie dotyczy.

5) opinię geotechniczną oraz informację o sposobie posadowienia obiektu budowlanego.

W związku z Rozporządzeniem Ministra Transportu, Budownictwa i Gospodarki Morskiej z dnia 25.04.2012r. Dz. U. poz. 463, zgodnie z paragrafem 4 ust. 2 pkt. 1 oraz ust. 3 pkt. 1 ppkt c, warunki geotechniczne określa się jako proste, a kategorię geotechniczną jako pierwszą.

6) w przypadku zamierzenia budowlanego dotyczącego budynku – liczbę lokali mieszkalnych i użytkowych.

Nie dotyczy.

7) w przypadku zamierzenia budowlanego dotyczącego budynku mieszkalnego wielorodzinnego– *liczbę lokali mieszkalnych dostępnych dla osób niepełnosprawnych, o których mowa w art. 1 Konwencji o prawach osób niepełnosprawnych, sporządzonej w Nowym Jorku dnia 13 grudnia 2006 r. (Dz. U. z 2012 r. poz. 1169 oraz z 2018 r. poz. 1217), w tym osób starszych)*

Nie dotyczy.

8) opis zapewnienia niezbędnych warunków do korzystania z obiektów użyteczności publicznej i mieszkaniowego budownictwa wielorodzinnego przez osoby niepełnosprawne *o których mowa w art. 1 Konwencji o prawach osób niepełno-sprawnych, sporządzonej w Nowym Jorku dnia 13 grudnia 2006 r., w tym osoby starsze*

Nie dotyczy.

9) parametry techniczne obiektu budowlanego charakteryzujące wpływ obiektu budowlanego na środowisko i jego wykorzystywanie oraz na zdrowie ludzi i obiekty sąsiednie pod względem.

a) zapotrzebowania i jakości wody oraz ilości, jakości i sposobu odprowadzania ścieków oraz wód opadowych,

Nie dotyczy.

b) emisji zanieczyszczeń gazowych, w tym zapachów, pyłowych i płynnych, z podaniem ich rodzaju, ilości i zasięgu rozprzestrzeniania się,

Nie dotyczy.

c) rodzaju i ilości wytwarzanych odpadów,

Nie dotyczy.

d) właściwości akustycznych oraz emisji drgań, a także promieniowania, w szczególności jonizującego, pola elektro- magnetycznego i innych zakłóceń, z podaniem odpowiednich parametrów tych czynników i zasięgu ich rozprzestrzeniania się,

Nie dotyczy.

e) wpływu obiektu budowlanego na istniejący drzewostan, powierzchnię ziemi, w tym glebę, wody powierzchniowe i podziemne – *uwzględniając, że przyjęte w projekcie budowlanym rozwiązania przestrzenne, funkcjonalne i techniczne powinny wykazywać ograniczenie lub eliminację wpływu obiektu budowlanego na środowisko przyrodnicze, zdrowie ludzi i inne obiekty budowlane, zgodnie z odrębnymi przepisami*

Projektowana inwestycja w żaden sposób nie spowoduje zagrożenia oraz zanieczyszczenia środowiska i krajobrazu. Planowana budowa nie naruszy równowagi przyrodniczej oraz nie utrudnia prowadzenia racjonalnej gospodarki zasobami środowiska.

10) w przypadku zamierzenia budowlanego dotyczącego budynku – analizę technicznych, środowiskowych i ekonomicznych możliwości realizacji wysoce wydajnych systemów alternatywnych zaopatrzenia w energię i ciepło, w tym zdecentralizowanych systemów dostawy energii opartych na energii ze źródeł odnawialnych, kogenerację, ogrzewanie lub chłodzenie lokalne lub blokowe *w szczególności gdy opiera się całkowicie lub częściowo na energii z odnawialnych źródeł energii, o których mowa w art. 2 pkt 22 ustawy z dnia 20 lutego 2015 r. o odnawialnych źródłach energii (Dz. U. z 2020 r. poz. 261, 284, 568, 695, 1086 i 1503), oraz pompy ciepła, określającą*

Nie dotyczy.

a) oszacowanie rocznego zapotrzebowania na energię użytkową do ogrzewania, wentylacji, przygotowania ciepłej wody użytkowej,

Nie dotyczy.

b) dostępne nośniki energii,

Energia elektryczna z sieci energetycznej z istniejącego przyłącza, przedłużenie istniejącego obwodu oświetleniowego.

c) wybór dwóch systemów zaopatrzenia w energię do analizy porównawczej,
– *systemu konwencjonalnego oraz systemu alternatywnego albo*
– *systemu konwencjonalnego oraz systemu hybrydowego, rozumianego jako połączenie systemu konwencjonalnego i alternatywnego)*

Nie dotyczy.

d) obliczenia optymalizacyjno-porównawcze dla wybranych systemów zaopatrzenia w energię,

Nie dotyczy.

e) wyniki analizy porównawczej i wybór systemu zaopatrzenia w energię,

Nie dotyczy.

11) w stosunku do budynku – analizę technicznych i ekonomicznych możliwości wykorzystania urządzeń, które automatycznie regulują temperaturę oddzielnie w poszczególnych pomieszczeniach lub w wyznaczonej strefie ogrzewanej, *zgodnie z § 135 ust. 7–10 i § 147 ust. 5–7 rozporządzenia Ministra Infrastruktury z dnia 12 kwietnia 2002 r. w sprawie warunków technicznych, jakim powinny odpowiadać budynki i ich usytuowanie (Dz. U. z 2019 r. poz. 1065 oraz z 2020 r. poz. 1608)*

Nie dotyczy.

12) informacje o zasadniczych elementach wyposażenia budowlano-instalacyjnego, zapewniających użytkowanie obiektu budowlanego zgodnie z przeznaczeniem.

Linia kablowa oświetlenia drogowego wraz ze szafką sterującą.

13) dane dotyczące warunków ochrony przeciwpożarowej, stosownie do zakresu projektu.

Nie dotyczy.

Opracował

mgr inż. Jerzy Woźniak
nr upr. 877/86/Lo
spec. inst.-inż.

Leszno, 15.07.2025 r.

OŚWIADCZENIE

projektanta o sporządzeniu projektu architektoniczno-budowlanego zgodnie z obowiązującymi przepisami oraz zasadami wiedzy technicznej

Ja niżej podpisany: **Jerzy Woźniak**

oświadczam, że projekt opracowany dla

Gmina Święciechowa
ul. Ułańska 4
64-115 Święciechowa

dotyczący:

Budowa oświetlenia drogowego ul. Miodowej w Krzycku Małym

został opracowany zgodnie z obowiązującymi przepisami oraz zasadami wiedzy technicznej

Świadomy odpowiedzialności karnej za podanie w niniejszym oświadczeniu nieprawdy, zgodnie z art. 233 Kodeksu karnego, potwierdzam własnoręcznym podpisem prawdziwość danych zamieszczonych powyżej.

mgr inż. Jerzy Woźniak
nr upr. 877/86/Lo
spec. inst.-inż.
.....
(projektant)

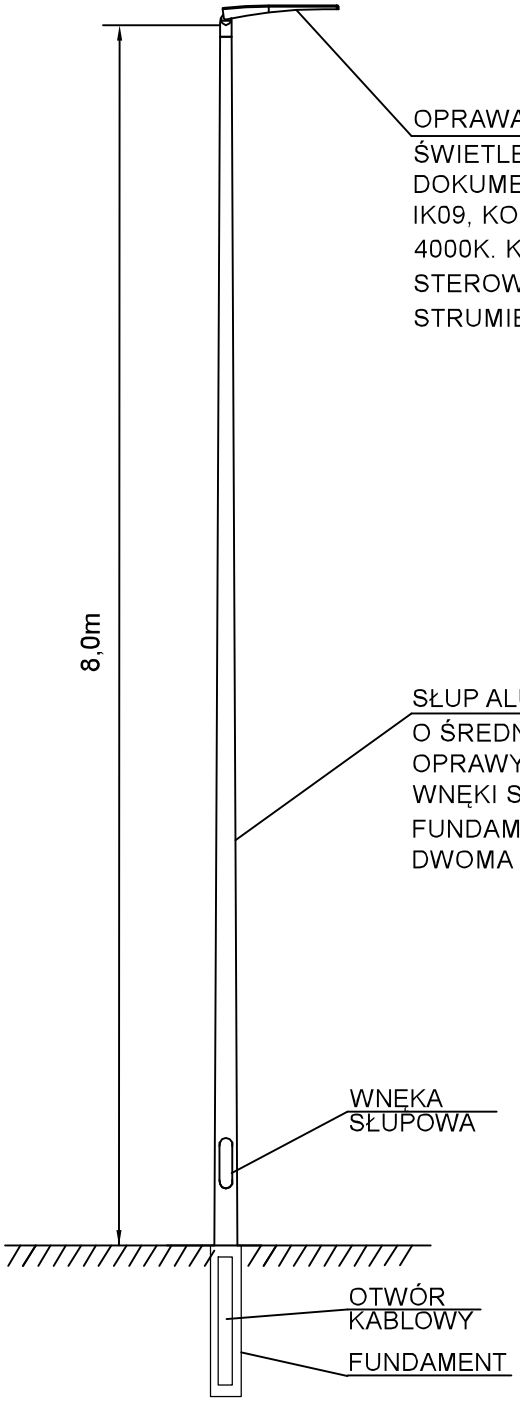

OPRAWA ULICZNA LED O MOCY DO 39W, O STRUMIENIU ŚWIETLENYM LAMPY MIN. 6375LM, OPTYCE OZNACZONEJ W DOKUMENTACJI JAKO O1RM18+, IP66 DLA CAŁEJ OPRAWY, IK09, KORPUS WYKONANY Z ALUMINIUM , TEMP. BARWOWA 4000K. KĄT MONTAŻU 10°. OPRAWA Z GNIAZDEM I STEROWNIKIEM UMOŻLIWIAJĄCYM STEROWANIE STRUMIENIEM ŚWIETLNYM.

SŁUP ALUMINIOWY ANODOWANE, OKRĄGŁY ZBIEŻNY (STOŻKOWY), O ŚREDNICY WIERZCHOŁKA 60mm, O WYSOKOŚCI MONTAZU OPRAWY 8,0m, BEZ WYSIĘGNIKA, Z WNĘKĄ SŁUPOWĄ , Z POKRYWĄ WNĘKI SŁUPOWEJ LICUJĄCĄ ZE SŁUPEM, USTAWIANY NA FUNDAMENCIE PREFABRYKOWANYM O WYSOKOŚCI MIN. 1,2m, Z DWOMA OTWORAMI DO WPROWADZANIA KABLI.

SAMOCZYNNE WYŁĄCZANIE
UKŁAD SIECI : TN-C

ZAKŁAD ELEKTROINSTALACYJNO-HANDLOWY
"WIS" PRACOWNIA PROJEKTOWA
64-100 LESZNO, UL. FRANCUSKA 61
TEL. 065 529-90-93
TEL.KOM. 601-763-997
e-mail: jurek@wis.net.pl

Obiekt	Budowa oświetlenia drogowego ul. Miodowej w Krzycku Małym			
Adres	m. Krzycko Małe, gm. Święciechowa, pow. leszczyński, woj. wielkopolskie, dz. nr ew. 202/9, ob. ew. 0003 Krzycko Małe, j. ew. 301305_2 Święciechowa			
Inwestor	Gmina Święciechowa ul. Ułańska 4, 64-115 Święciechowa			
Treść rysunku	Słup oświetleniowy - powiązanie z podłożem	Data 15.07.2025	Skala 1:50	Nr. rysunku 2.1
Branża	elektryczna			
Projektant::	mgr inż. Jerzy Woźniak	upr. 877/86/Lo WKP/IE/5729/01 spec. inst.-inż.		
Asystent:	mgr inż. Jacek Krajewski			

Zakład Elektroinstalacyjno-Handlowy „WiS”
Pracownia Projektowa
ul. Unii Europejskiej 3, 64-100 Leszno

Budowa oświetlenia drogowego ul. Miodowej w Krzycku Małym

ZAŁĄCZNIKI

Adres inwestycji:	**m. Krzycko Małe, gm. Święciechowa, pow. leszczyński, woj. wielkopolskie, dz. nr ew. 202/9, ob. ew. 0003 Krzycko Małe, j. ew. 301305_2 Święciechowa**
Kategoria obiektu budowlanego:	**XXVI**
Inwestor:	**Gmina Święciechowa ul. Ułańska 4 64-115 Święciechowa**

Zespół projektowy:

imię i nazwisko:	branża:	uprawnienia:	podpis:
mgr inż. Jerzy Woźniak	elektryczna projektant	877/86/Lo WKP/IE/5729/01 spec. inst. inż.	
mgr inż. Jacek Krajewski	elektryczna asystent		

15.07.2025r.

ZAŁĄCZNIKI

Spis treści

Strona tytułowa	str.	1
Spis treści	str.	2
Plan BIOZ	str.	3-5
Opinia WUOZ w Lesznie nr Le-WA.5152.3605.2.2025 z dnia 28.07.2025r.	str.	6-8
Uzgodnienie Gmina Święciechowa nr ZP.7230.103.2025 z dnia 05.09.2025r.	str.	9-10
Protokół z narady koordynacyjnej nr GN.III.6630.387.2025 z dnia 14.10.2025r.	str.	11-15
Decyzja o lokalizacji inwestycji celu publicznego nr ZP.6733.26.2025 z dnia 05.09.2024r.	str.	16-20

INFORMACJA DOTYCZĄCA BEZPIECZEŃSTWA I OCHRONY ZDROWIA

NAZWA OBIEKTU BUDOWLANEGO:

Budowa oświetlenia drogowego ul. Miodowej w Krzycku Małym

ADRES OBIEKTU BUDOWLANEGO:

m. Krzycko Małe, gm. Święciechowa, pow. leszczyński, woj. wielkopolskie, dz. nr ew. 202/9, ob. ew. 0003 Krzycko Małe, j. ew. 301305_2 Święciechowa

INWESTOR:

Gmina Święciechowa
ul. Ułańska 4
64-115 Święciechowa

PROJEKTANT:

mgr inż. Jerzy Woźniak
upr. proj. nr 877/86/Lo

Leszno, 15.07.2025r.

CZĘŚĆ OPISOWA – BRANŻA ELEKTRYCZNA

Informacja dotycząca bezpieczeństwa i ochrony zdrowia w zakresie zamierzenia budowlanego pn. Budowa oświetlenia drogowego ul. Miodowej w Krzycku Małym

I. Zakres robót instalacyjnych branży elektrycznej dla całego zamierzenia budowlanego oraz kolejność realizacji :

1. Roboty przygotowawcze :
   - szczegółowe zapoznanie się z projektem
   - wizja lokalna w terenie
   - wyznaczenie tras instalacji elektrycznych
   - wyznaczenie miejsca na składowanie materiałów
   - zwiezienie materiału
   - zawiadomienie inspektora nadzoru o przystąpieniu do robót elektrycznych.

2. Roboty montażowe:
   - wykopy kablowe,
   - układanie kabli,
   - montaż szafki oświetleniowej,
   - montaż słupów i opraw,
   - wykonanie połączeń instalacji,
   - wykonanie pomiarów elektrycznych,
   - regulacja i uruchomienie urządzeń,
   - odbiór techniczny,
   - wykonanie dokumentacji powykonawczej.

II Wykaz istniejących obiektów budowlanych:
Na terenie przewidywanym do budowy linii kablowej występuje następująca infrastruktura naziemna i podziemna:
   - sieć elektroenergetyczna kablowa nn,
   - sieć wodociągowa,
   - sieć kanalizacyjna,

III Wskazanie elementów zagospodarowania działki lub terenu, które mogą stwarzać zagrożenia bezpieczeństwa i zdrowia ludzi:

Elementy stwarzające zagrożenie:
   - roboty prowadzone w pasie drogowym związane z prowadzeniem wykopów pod linię kablową

IV Wskazanie, dotyczące przewidywanych zagrożeń występujących podczas realizacji robót elektrycznych, określające skalę i rodzaje zagrożeń oraz miejsce i czas wystąpienia:
- zagrożenie przy robotach związanych z demontażem instalacji elektrycznych,
- zagrożenie przy robotach związanych z montażem instalacji silno i słabo prądowych,

- zagrożenie przy robotach związanych z uruchomieniem instalacji,
- zagrożenie przy robotach na wysokości,
- zagrożenie przy robotach prowadzonych w trakcie wykonywania prac równoległych przez pozostałe branże
- zagrożenia dotyczące pracowników budowy oraz użytkowników pasa drogowego przy czynnym ruchu drogowym przez czas prowadzenia robót

V Wskazanie sposobu prowadzenia instruktażu pracowników przed przystąpieniem do realizacji robót szczególnie niebezpiecznych:

- przed przystąpieniem do wykonywania robót instalacyjnych każdy pracownik winien być przeszkolony w zakresie BHP
- przed rozpoczęciem robót należy zapoznać się szczegółowo z dokumentacją budowlaną, zwracając uwagę na warunki wydane w uzgodnieniach i technologii zachowując wytyczne wykonawstwa i odbioru robót
- całość prac instalacyjnych należy wykonać zgodnie z "Warunkami technicznymi wykonania i odbioru robót budowlano-montażowych cz. II Instalacje sanitarne i przemysłowe, przepisami BHP i p.poż. oraz warunkami zawartymi w rozporządzeniach
- w trakcie wykonywania robót należy zachować wszelkie wymogi bhp, dotyczące robót ziemnych i pracy na wysokości ok. 3,5 m nad posadzką, a przede wszystkim:
- bezwzględnie należy dostosować się do uwag i zaleceń zawartych w uzgodnieniach
- stosować wyroby i rozwiązania dopuszczone do stosowania w budownictwie.
- obsługiwać sprzęt budowlany i elektryczny zgodnie z przepisami BHP.

VI Środki techniczne i organizacyjne zapobiegające niebezpieczeństwu wynikającemu z planowanej inwestycji w strefach szczególnego zagrożenia zdrowia lub ich sąsiedztwie:

- odpowiednie oznakowanie i zabezpieczenie robót w czasie prowadzenia robót,
- prowadzenie robót wg obowiązujących przepisów BHP,
- przestrzeganie postanowień zawartych w planie BIOZ sporządzonego przez kierownika budowy,
- zabezpieczenie stałej łączności i stałego dozoru osobowego dla nadzoru nad robotami budowlanymi od strony wykonawcy w celu szybkiego reagowania na zakłócenia w robotach budowlanych, zakłócenia ruchu drogowego na odcinku robót, usuwanie kolizji, zagrożeń w zakresie BHP pożaru awarii, itp

Kierownik budowy zobowiązany jest sporządzić plan BIOZ

Opracował

mgr inż. Jerzy Woźniak
nr upr. 877/86/Lo
spec. inst.-inż.

Leszno, 28 lipca 2025 r.

WIELKOPOLSKI WOJEWÓDZKI
KONSERWATOR ZABYTKÓW
Wojewódzki Urząd Ochrony Zabytków
w Poznaniu
Delegatura w Lesznie
Pl. Komeńskiego 6, 64-100 Leszno
Le-WN.5152.3605.2.2025
Za dowodem doręczenia

Zakład Elektroinstalacyjno-Handlowy „WIS"
Ul. Francuska 61
64-100 Leszno

Adres do korespondencji:
Ul. Unii Europejskiej 3
64-100 Leszno

Dot.: **WIS/JK.06/07.25**

W nawiązaniu do wniosku z 21 lipca 2025 r. (wpływ do Delegatury w Lesznie: 21 lipca 2025 r.), dotyczącego uzgodnienia inwestycji, polegającej na budowie oświetlenia drogowego ul. Miodowej w m. Krzycko Małe, gm. Święciechowa, na dz. nr ewid. 202/9, uprzejmie informuję, że:

Inwestycja zlokalizowana jest na obszarze układu architektoniczno-przestrzennego m. Krzycko Małe oraz na obszarze krajobrazu kulturowego w formie stref ochrony konserwatorskiej wokół Jeziora Krzyckiego, wpisanych do rejestru zabytków nr 1213/A, na podstawie decyzji z dnia 13 lipca 1991 r. i w związku z powyższym, wymaga ona uzyskania pozwolenia Wielkopolskiego Wojewódzkiego Konserwatora Zabytków w formie decyzji administracyjnej, w myśl. art. 36 ust. 1 pkt 1 Ustawy z dnia 23 lipca 2003 r. o ochronie zabytków i opiece nad zabytkami (Dz. U. z 2024 r., poz. 1292). Formularz wniosku o wydanie pozwolenia na prowadzenie robót budowlanych na obszarze zabytku wpisanego do rejestru zabytków, dostępny jest na stronie internetowej pod adresem: http://poznan.wuoz.gov.pl/formularze-wniosków lub w siedzibie tut. Urzędu.

Zgodnie z § 4 ust. 2, pkt 1 i 2 Rozporządzenia Ministra Kultury i Dziedzictwa Narodowego z dnia 2 sierpnia 2018 r. (Dz. U. 2021, poz. 81) w sprawie prowadzenia prac konserwatorskich, prac restauratorskich i badań konserwatorskich przy zabytku wpisanym do rejestru zabytków albo na Listę Skarbów Dziedzictwa oraz robót budowlanych, badań architektonicznych i innych

Załączniki:

1. Mapa do celów projektowych w skali 1:500 – 1 egz.;
2. Formularz wniosku o wydanie pozwolenia.

a/a
ap

Sprawę prowadzi:
Aleksandra Pruska – inspektor ds. zabytków nieruchomych
Tel. 65 529 93 83, wew. 14

Administratorem Pani/Pana danych osobowych jest Wielkopolski Wojewódzki Konserwator Zabytków. Dalsze informacje dotyczące ochrony Pani/Pana danych osobowych znajdują się na stronie WWW pod adresem: http://poznan.wuoz.gov.pl/ochrona-danych-osobowych-0

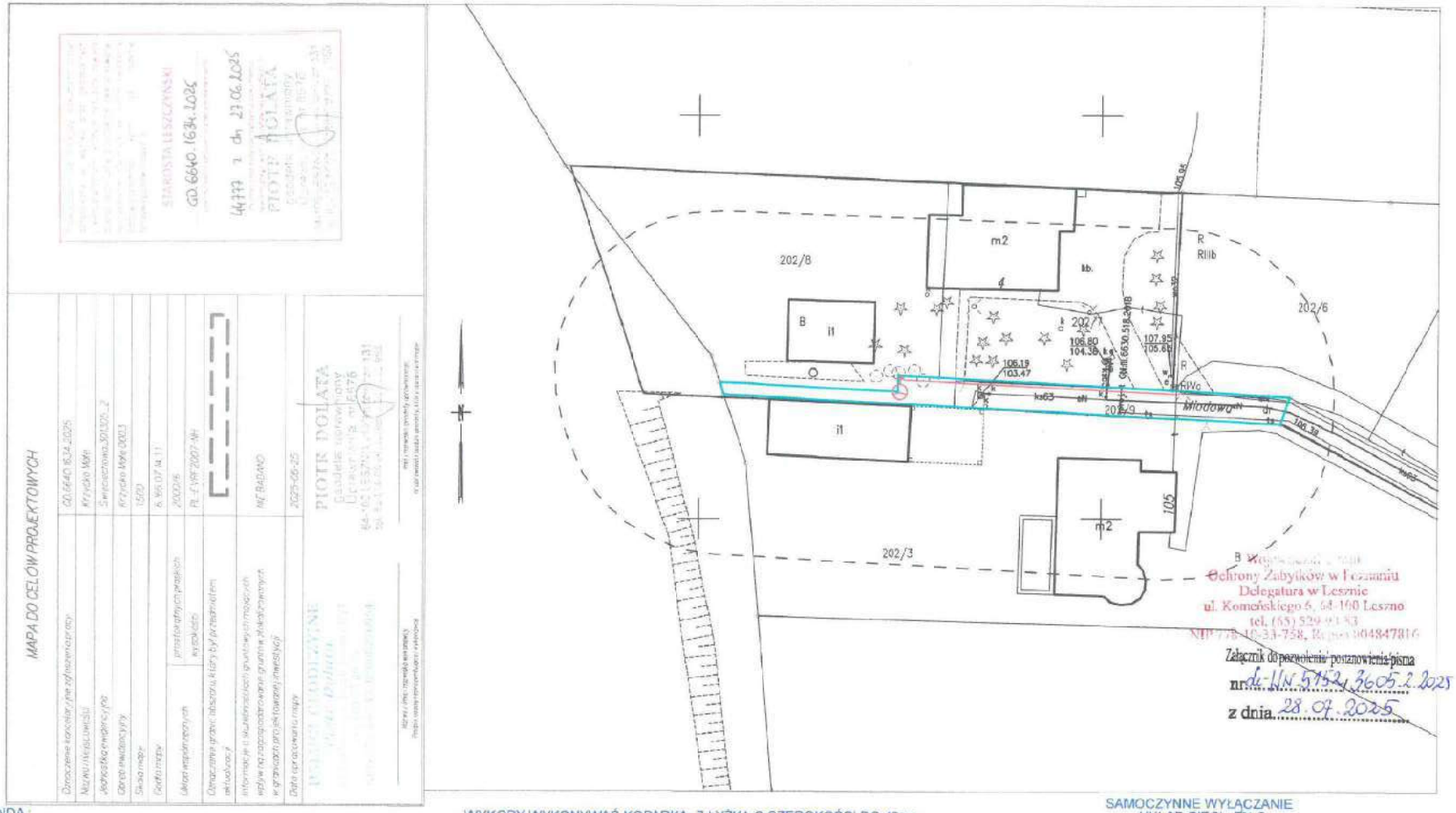

LEGENDA :

OPRAWA ULICZNA LED O MOCY DO 39W, O STRUMIENIU ŚWIETLENYM LAMPY MIN. 6375LM, OPTYCE OZNACZONEJ W DOKUMENTACJI JAKO O1RM18+, IP66 DLA CAŁEJ OPRAWY, IK09, KORPUS WYKONANY Z ALUMINIUM , TEMP. BARWOWA 4000K. KĄT MONTAŻU 10°. OPRAWA Z GNIAZDEM I STEROWNIKIEM UMOŻLIWIAJĄCYM STEROWANIE STRUMIENIEM ŚWIETLNYM. SŁUP ALUMINIOWY ANODOWANE, OKRĄGŁY ZBIEŻNY (STOŻKOWY), O ŚREDNICY WIERZCHOŁKA 60mm, O WYSOKOŚCI MONTAZU OPRAWY 8,0m, BEZ WYSIĘGNIKA, Z WNĘKĄ SŁUPOWĄ , Z POKRYWĄ WNĘKI SŁUPOWEJ LICUJĄCĄ ZE SŁUPEM, USTAWIANY NA FUNDAMENCIE PREFABRYKOWANYM O WYSOKOŚCI MIN. 1,2m, Z DWOMA OTWORAMI DO WPROWADZANIA KABLI.

GRANICA DZIAŁEK OBJĘTYCH OPRACOWANIEM

PROJ. LINIA KABLOWA

KABEL TYPU YAKY4x25mm2

WYKOPY WYKONYWAĆ KOPARKĄ Z ŁYŻKĄ O SZEROKOŚCI DO 40cm W MIEJSCACH ZAGĘSZCZENIA UZBROJENIA PODZIEMNEGO WYKONAĆ WYKOPY PRÓBNE. OBWÓD OŚWIETLENIOWY W ZIEMI UKŁADAĆ KABLEM YAKY4x25mm2 W ROWIE KABLOWYM 0,8x0,4m NA GŁĘBOKOŚCI 0,7m. KABLE W MIEJSCACH ZBLIŻEŃ I SKRZYŻOWAŃ Z ISTNEJĄCYMI SIECIAMI PROWADZIĆ W RURZE. STOSOWAĆ RURY OCHRONNE WYKONANE Z PCV KARBOWANE DWUŚCIENNE O ŚREDNICY 50mm OZNACZONE W DOKUMENTACJI JAKO D50. PRZEJŚCIA POD DROGAMI PRZECISKIEM, RURĄ SZTYWNĄ DO UKŁADANIA W TRUDNYCH WARUNKACH TERENOWYCH O ŚREDNICY 110mm OZNACZONĄ W DOKUMENTACJI JAKO S110.

SAMOCZYNNE WYŁĄCZANIE
UKŁAD SIECI : TN-C

ZAKŁAD ELEKTROINSTALACYJNO-HANDLOWY "WIS" PRACOWNIA PROJEKTOWA		64-100 LESZNO, UL. FRANCUSKA 61 TEL. 065 529-90-93 TEL.KOM 601-753-997 e-mail: jurek@wis.net.pl	
Obiekt	Budowa oświetlenia drogowego ul. Miodowej w Krzycku Małym		
Adres	m. Krzycko Małe, gm. Święciechowa, pow. leszczyński, woj. wielkopolskie, dz. nr ew. 202/9, ob. ew. 0003 Krzycko Małe, j. ew. 301305_2 Święciechowa		
Inwestor	Gmina Święciechowa ul. Ułańska 4, 64-115 Święciechowa		
Treść rysunku	Projekt zagospodarowania terenu - trasy linii kablowych	Data: 16.07.2025	Skala: 1:500 / Nr. rysunku: 1
Branża	elektryczna		
Projektant	mgr inż. Jerzy Woźniak	upr. 877/85/Lo WKP/IE/5729/01 spec. inst.-inż.	
Asystent	mgr inż. Jacek Krajewski		

GMINA ŚWIĘCIECHOWA
URZĄD GMINY W ŚWIĘCIECHOWIE
ul. Ułańska 4, 64-115 Święciechowa
Tel. 65 5333510, Fax 65 5299548, e-mail: urzadgminy@swieciechowa.pl
www.swieciechowa.pl, www.bip.swieciechowa.pl, ePUAP: /swieciechowa/skrytka
adres do e-Doręczeń: AE:PL-33123-54367-DJTCW-17

ZP.7230.103.2025

Święciechowa, 5.09.2025 r.

Zakład Elektroinstalacyjno - Handlowy
„WIS"
ul. Francuska 61
64-100 Leszno

Dotyczy: Budowa oświetlenia drogowego w Krzycku Małym (dz. nr 209/2)

Odpowiadając na wniosek z dnia 02.09.2025 r. w sprawie uzgodnienia lokalizacji projektowanej linii oświetlenia drogowego w granicach działki nr 209/2 w obr. Krzycko Małe, tut. organ wyraża zgodę (uzgadnia pozytywnie) na wykonanie prac w zakresie ww. drogi wewnętrznej, stanowiącej własność gminy, zgodnie z załączonym do niniejszego uzgodnienia planem sytuacyjnym.
Jako właściciel ww. nieruchomości, Gmina Święciechowa wyraża zgodę wnioskodawcy, do dysponowania ww. nieruchomościami na cele budowlane.

Inwestorem zadania będzie **Gmina Święciechowa.**

Z poważaniem

WÓJT
mgr Mikołaj Kostaniak

Załącznik 1.
1. Plan sytuacyjny – 1 egz.

Przygotował
Przemysław Kołodziej
Tel. 65 5333 518 E-mail: planowanieprzestrzenne@swieciechowa.pl

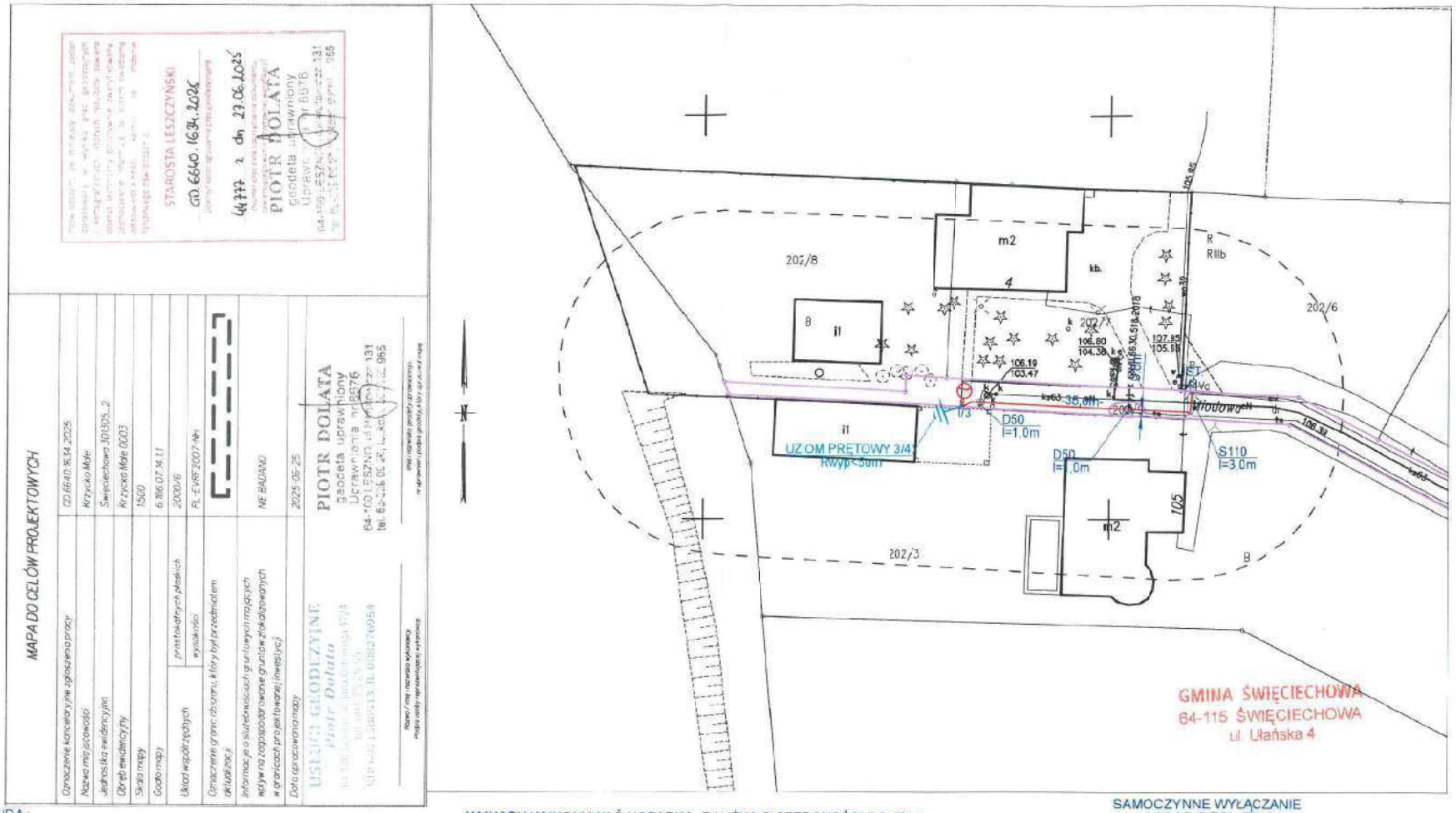

LEGENDA :

OPRAWA ULICZNA LED O MOCY DO 39W, O STRUMIENIU ŚWIETLNYM LAMPY MIN. 6375LM, OPTYCE OZNACZONEJ W DOKUMENTACJI JAKO O1RM18+, IP66 DLA CAŁEJ OPRAWY, IK09, KORPUS WYKONANY Z ALUMINIUM . TEMP. BARWOWA 4000K. KĄT MONTAŻU 10°. OPRAWA Z GNIAZDEM I STEROWNIKIEM UMOŻLIWIAJĄCYM STEROWANIE STRUMIENIEM ŚWIETLNYM. SŁUP ALUMINIOWY ANODOWANE, OKRĄGŁY ZBIEŻNY (STOŻKOWY), O ŚREDNICY WIERZCHOŁKA 60mm, O WYSOKOŚCI MONTAŻU OPRAWY 6,0m, BEZ WYSIĘGNIKA, Z WNĘKĄ SŁUPOWĄ , Z POKRYWĄ WNĘKI SŁUPOWEJ LICUJĄCĄ ZE SŁUPEM, USTAWIANY NA FUNDAMENCIE PREFABRYKOWANYM O WYSOKOŚCI MIN. 1,2m, Z DWOMA OTWORAMI DO WPROWADZANIA KABLI.

GRANICA DZIAŁEK OBJĘTYCH OPRACOWANIEM

PROJ. LINIA KABLOWA

KABEL TYPU YAKY4x25mm2

WYKOPY WYKONYWAĆ KOPARKĄ Z ŁYŻKĄ O SZEROKOŚCI DO 40cm. W MIEJSCACH ZAGĘSZCZENIA UZBROJENIA PODZIEMNEGO WYKONAC WYKOPY PRÓBNE. OBWÓD OŚWIETLENIOWY W ZIEMI UKŁADAĆ KABLEM YAKY4x25mm2 W ROWIE KABLOWYM 0,8x0,4m NA GŁĘBOKOŚCI 0,7m. KABLE W MIEJSCACH ZBLIŻEŃ I SKRZYŻOWAŃ Z ISTNEJĄCYMI SIECIAMI PROWADZIĆ W RURZE. STOSOWAĆ RURY OCHRONNE WYKONANE Z PCV KARBOWANE DWUŚCIENNE O ŚREDNICY 50mm OZNACZONE W DOKUMENTACJI JAKO D50. PRZEJŚCIA POD DROGAMI PRZECISKIEM, RURĄ SZTYWNĄ DO UKŁADANIA W TRUDNYCH WARUNKACH TERENOWYCH O ŚREDNICY 110mm OZNACZONĄ W DOKUMENTACJI JAKO S110.

SAMOCZYNNE WYŁĄCZANIE
UKŁAD SIECI : TN-C

ZAKŁAD ELEKTROINSTALACYJNO. HANDLOWY "WIS" PRACOWNIA PROJEKTOWA		64-100 LESZNO, UL. FRANCUSKA 61 TEL. 065 529 90 93 TELKOM. 601-763-997 e-mail: jurek@wis.net.pl	
Obiekt	Budowa oświetlenia drogowego ul. Młodowej w Krzycku Małym		
Adres	m. Krzycko Małe, gm. Święciechowa, pow. leszczyński, woj. wielkopolskie, dz. nr ew. 202/9, ob. ew. 0003 Krzycko Małe, j. ew. 301305_2 Święciechowa		
Inwestor	Gmina Święciechowa ul. Ułańska 4, 64-115 Święciechowa		
Treść rysunku	Projekt zagospodarowania terenu - trasy linii kablowych	Data: 15.07.2025	Skala: 1:500 / Nr. rysunku: 1
Branża	elektryczna		
Projektant	mgr inż. Jerzy Woźniak	upr. 877/88/Lo WKP/E/5729/01 spec. inst.-inż.	
Asystent:	mgr inż. Jacek Krajewski		

GD.6630.387.2025

Leszno, dn. 14.10.2025 r.

STAROSTA LESZCZYŃSKI

Znak sprawy: GD.6630.387.2025

ODPIS
PROTOKOŁU Z NARADY KOORDYNACYJNEJ
zakończonej w dniu 14.10.2025 r.
w sprawie usytuowania projektowanej sieci uzbrojenia terenu

Przedmiot narady:	**Linia kablowa nN oświetlenia ulicznego.**
Lokalizacja:	**Święciechowa** **Krzycko Małe, ul. Miodowa, dz.: 202/9**
Wnioskodawca:	ZAKŁAD ELEKTROINSTALACYJNO-HANDLOWY WIS ul. Francuska 61, 64-100 Leszno
Inwestor:	GMINA ŚWIĘCIECHOWA ul. Ułańska 4, 64-115 Święciechowa
Projektant:	JERZY WOŹNIAK Inne upr.: budowlane: 1325/89/Lo; budowlane: 877/86/Lo; budowlane: w/25/89/Lo
Przewodniczący/protokolant:	ALEKSANDRA JANKOWSKA - Główny Specjalista
Sposób przeprowadzenia narady:	elektroniczny
Data wpływu:	29.09.2025 r.
Uwagi/informacje dodatkowe:	Wniosek złożony przez firmę projektową

PODSUMOWANIE NARADY

Uzgodniono pozytywnie z uwagami

W wyniku narady koordynacyjnej projekt został wniesiony do bazy GESUT powiatu.

Stanowisko Przewodniczącego:

- brak uwag.

Lista uczestników narady koordynacyjnej wraz z uwagami

Lp.	Nazwa instytucji Sposób uczestnictwa	Stanowisko Uwagi	Imię i nazwisko uczestnika
1	**ENEA Operator Sp. z o.o.** **Rejon Dystrybucji Leszno** **ul. Grunwaldzka 128** **64-100 Leszno** elektroniczny	**Stanowisko pozytywne** Kolizja fundamentu słupa z linią tele-komunikacyją (t)	**Szymon Kowalczyk**
2	**PSG Sp. z o.o. Oddział Zakład Gazowniczy w Poznaniu - Gazownia w Lesznie** **ul. Za Groblą 8**	**Stanowisko pozytywne** Bez uwag	**Grzegorz Wawrzyniak**

Dokument wygenerował(a): Aleksandra Jankowska, dn. 14-10-2025 10:32:16
Jeżeli dokument jest wystawiony elektronicznie, to nie wymaga podpisu analogowego ani pieczęci, lecz wymaga podpisu elektronicznego.
Uwaga: podpis elektroniczny jest niewidoczny – można go zweryfikować tylko odpowiednim programem

GD.6630.387.2025

	61-860 Poznań elektroniczny		
3	**Wójt Gminy Święciechowa** **ul. Ułańska 4** **64-115 Święciechowa** elektroniczny	**Stanowisko pozytywne** Opiniuję pozytywnie	**Maciej Adamski**
4	**Zakład Usług Wodnych we Wschowie Sp. z o.o.** **ul. Nowopolna 5** **67-400 Wschowa** elektroniczny	**Stanowisko pozytywne** Uzgodniono bez uwag.	**Kacper Brzeskot**
5	**ENEA OŚWIETLENIE Sp. z o.o.** **ul. Ku Słońcu 34** **71-080 Szczecin**	**Uczestnik nieobecny na naradzie** Przedstawiciel branży nie uczestniczył w naradzie koordynacyjnej.	
6	**Fiberhost S.A.** **Wysogotowo** **ul. Wierzbowa 84** **62-081 Przeźmierowo** elektroniczny	**Stanowisko pozytywne** Warunki jakie należy spełnić przy realizacji robót na infrastrukturze FIBERHOST S.A.: 1. Lokalizację podziemnych urządzeń telekomunikacyjnych należy potwierdzić w terenie za pomocą przekopów próbnych. 2. Inwestor/Wykonawca zobowiązany jest do zabezpieczenia przed uszkodzeniem infrastruktury FIBERHOST S.A. w sposób umożliwiający dalszą eksploatację, konserwację, modernizację czy naprawę. 3. Termin prac należy zgłosić, z co najmniej 3-tygodniowym wyprzedzeniem, do Network Operations Center, tel. (61) 222 22 11 oraz prace.planowe@fiberhost.com. 4. Zobowiązuje się Inwestora i Wykonawcę robót do prowadzenia prac w sposób wykluczający możliwość powstania awarii sieci lub urządzeń FIBERHOST S.A. W przypadku uszkodzenia w trakcie prowadzenia robót, infrastruktury FIBERHOST S.A. należy ją zabezpieczyć i bezwzględnie powiadomić FIBERHOST S.A. tel. (61) 222 22 11. Inwestor ponosi odpowiedzialność materialną i karną wynikającą z Kodeksu Cywilnego za spowodowanie uszkodzeń infrastruktury FIBERHOST S.A. w czasie wykonywania robót oraz za szkody, które mogłyby powstać w przyszłości na skutek przeprowadzonych robót w tym strat tytułem braku transmisji, tj. w szczególności strat powstałych w związku z karami wynikającymi z łączących FIBERHOST z abonentami Service-Level Agreement. 5. Wszelkie prace wykonywane w pobliżu infrastruktury FIBERHOST S.A. (skrzyżowania lub zbliżenia) czy też prace związane z przebudową infrastruktury należy wykonać ręcznie zgodnie z obowiązującymi przepisami, z należytą ostrożnością, zachowując normatywne odległości, pod nadzorem osoby wskazanej przez jej właściciela (FIBERHOST S.A.). Koszt płatnego nadzoru wynosi 200 zł netto + VAT za jedną roboczogodzinę. Zabezpieczyć dwudzielnymi rurami grubościennymi na koszt Inwestora. Przed zasypaniem miejsca zabezpieczeń podlegają odbiorowi przez służby techniczne FIBERHOST S.A. 6. Przy natrafieniu w trakcie wizji lokalnej dokonywanej przez projektanta lub podczas robót ziemnych, na urządzenia FIBERHOST S.A. nie naniesione na podkład mapowy, należy je zabezpieczyć i powiadomić FIBERHOST S.A. w celu ustalenia trybu dalszego postępowania. 7. W przypadku konieczności przebudowy lub przemieszczenia urządzeń telekomunikacyjnych FIBERHOST S.A., Inwestor opracuje dokumentację projektowo-kosztorysową zgodnie z normą ZN-15/OPL-004, która musi być uzgodniona i zaakceptowana przez przedstawiciela FIBERHOST S.A. oraz zleci wykonanie robót firmie specjalistycznej na własny koszt. W przypadku konieczności	**Hubert Kolasiński**

		poniesienia kosztów przez FIBERHOST S.A., Inwestor przedstawi ich skosztorysowaną wartość do akceptacji przez FIBERHOST S.A. 8. Ewentualne przebudowy kabli światłowodowych należy dokonać w godzinach nocnych (od 24:00 do 6:00). 9. Ewentualne prace związane z przebudową infrastruktury zostaną protokolarnie odebrane przez osobę wskazaną przez właściciela infrastruktury (FIBERHOST S.A.). 10. W przypadku konieczności przebudowy sieci, po zakończeniu prac Inwestor jest zobowiązany do przekazania dokumentacji powykonawczej przebudowanej sieci która jest warunkiem odbioru prac. 11. Zmiany posadowienia istniejącej infrastruktury telekomunikacyjnej należy powykonawczo nanieść na mapy i dostarczyć do FIBERHOST S.A. w formie inwentaryzacji geodezyjnej w terminie 3 miesięcy od zakończenia prac.	
7	**GAZ-SYSTEM S.A. Oddział w Poznaniu** **ul. Grobla 15** **61-859 Poznań** elektroniczny	**Stanowisko pozytywne**	**Janusz Wesołowski**
8	**Orange Polska S.A.** **ul. Głogowska 19** **60-702 Poznań** **lub** **Żelazna 2** **40-851 Katowice**	**Uczestnik nieobecny na naradzie** Przedstawiciel branży nie uczestniczył w naradzie koordynacyjnej.	
9	**PKN ORLEN S.A. Odział PGNiG w Zielonej Górze** **ul. Bohaterów Westerplatte 15** **65-034 Zielona Góra** elektroniczny	**Stanowisko pozytywne** Bez uwag	**Łukasz Robakowski**
10	**Wielkopolska Sieć Szerokopasmowa S.A. (Operator WSS sp. z o.o.)** **Wysogotowo** **ul. Wierzbowa 84** **62-081 Przeźmierowo** elektroniczny	**Stanowisko pozytywne** WSS S.A. Wysogotowo, ul. Wierzbowa 84, 62-081 Przeźmierowo, informuje, iż na dzień 08.10.2025, we wskazanej lokalizacji nie występuje infrastruktura WSS S.A. będąca w kolizji z opracowywanym projektem. Przy natrafieniu w trakcie wizji lokalnej dokonywanej przez projektanta lub podczas robót ziemnych, na urządzenia WSS S.A. nie naniesione na podkład mapowy, należy je zabezpieczyć i powiadomić WSS S.A. (tel. 61 222 10 00) w celu ustalenia trybu dalszego postępowania.	**Hubert Kolasiński**
11	**Wodociągi Leszczyńskie Sp. z o.o.** **ul. Lipowa 76A** **64-100 Leszno** elektroniczny	**Stanowisko pozytywne** Skrzyżowanie z ist. siecią kanalizacji sanitarnej.	**Katarzyna Wojciechowska**
	Wnioskodawca		**ZAKŁAD ELEKTROINSTALACYJNO-HANDLOWY WIS**

Treść protokołu została uzgodniona z osobami, które uczestniczyły w naradzie wyłącznie za pomocą środków komunikacji elektronicznej.

GD.6630.387.2025

Z upoważnienia Starosty Leszczyńskiego
ALEKSANDRA JANKOWSKA - Główny Specjalista

Z up. STAROSTY
Aleksandra Jankowska
Główny specjalista
w Wydziale Geodezji

Dokument podpisany przez Aleksandra Jankowska
Data: 2025.10.14 10:42:49 CEST

.....
Podpis przewodniczącego narady/protokolanta

POUCZENIE:

1. Przedstawiciele instytucji zostali zawiadomieni o sposobie, terminie i miejscu przeprowadzenia narady koordynacyjnej zgodnie z ustawą Ustawa z dnia 17 maja 1989 r. - Prawo geodezyjne i kartograficzne (Dz. U. z 2024 r. poz. 1151 z późn. zm.). W myśl art. 28b ust. 3 pkt 4 tej ustawy w naradzie koordynacyjnej mogą wziąć udział również inne podmioty, które mogą być zainteresowane rezultatami narady koordynacyjnej, w szczególności zarządzające terenami zamkniętymi, w przypadku sytuowania części projektowanych sieci na tych terenach.

2. Niniejsze uzgodnienie wykonano w oparciu o treść mapy zasadniczej, która może nie zawierać projektów wszystkich urządzeń podziemnych nie podlegających uzgodnieniu na mocy art. 28b ust. 2 ustawy Ustawa z dnia 17 maja 1989 r. - Prawo geodezyjne i kartograficzne (Dz. U. z 2024 r. poz. 1151 z późn. zm.).

3. Znaki geodezyjne, urządzenia zabezpieczające te znaki oraz budowle triangulacyjne podlegają ochronie w myśl art. 15 ustawy Ustawa z dnia 17 maja 1989 r. - Prawo geodezyjne i kartograficzne (Dz. U. z 2024 r. poz. 1151 z późn. zm.).

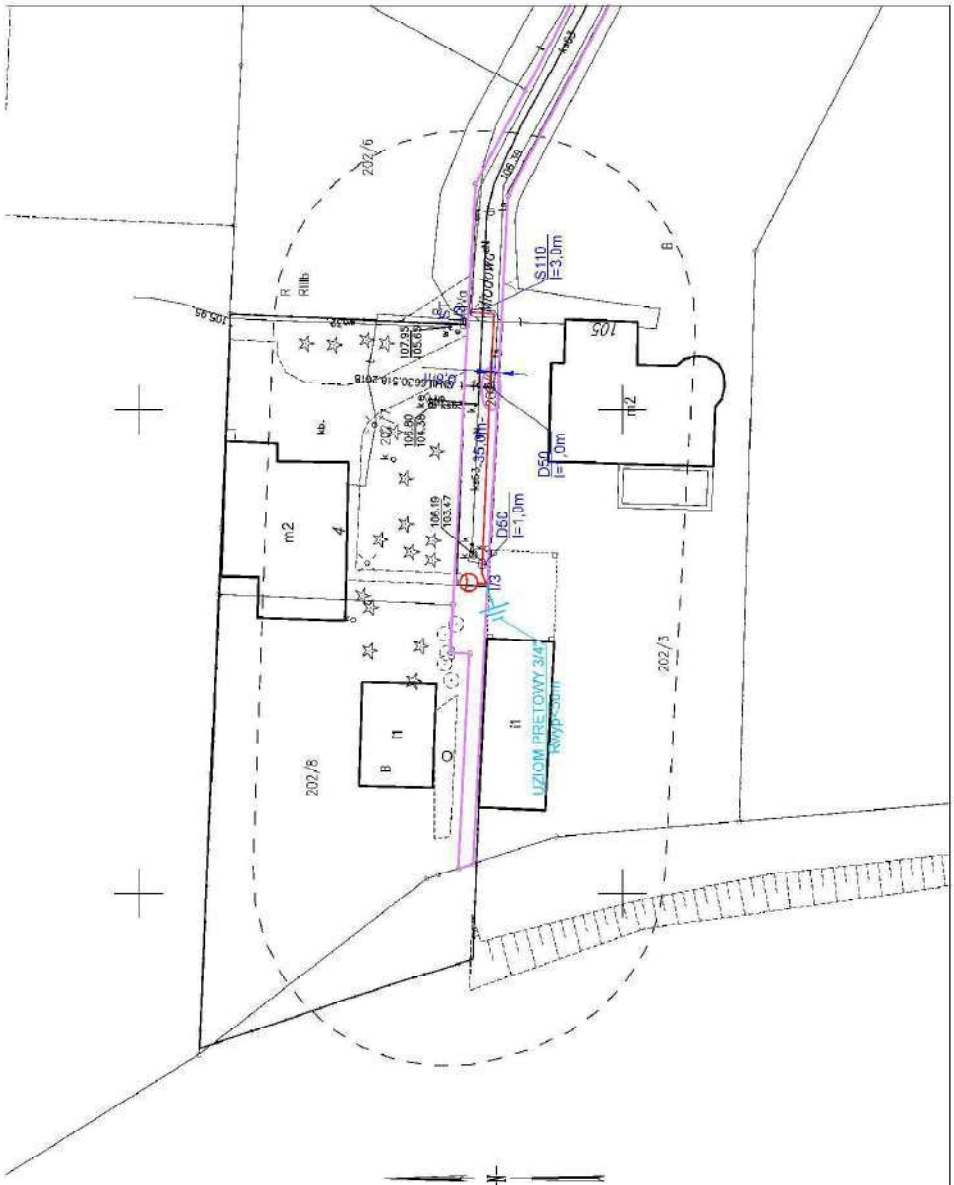

SAMOCZYNNE WYŁĄCZANIE
UKŁAD SIECI: TN-C

ZAKŁAD ELEKTROINSTALACYJNO-HANDLOWY "WIS" PRACOWNIA PROJEKTOWA	64-100 LESZNO, UL. FRANCUSKA 61 TEL. 065 529-90-93 TELKOM. 50 - 763-997 e-mail: jurek@wis.net.pl
Obiekt	Budowa oświetlenia drogowego ul. Miodowej w Krzyżku Wielkim
Adres	m. Krzyżko Małe, gm. Święciechowa, pow. leszczyński, woj. wielkopolskie, dz. nr ew. 202/3, ob. ew. 0003 Krzyżko Małe, j. ew. 301305_2 Święciechowa
Inwestor	Gmina Święciechowa ul. Ułańska 4, 64-115 Święciechowa
Treść rysunku	Projekt zagospodarowania terenu - trasy linii kablowych
Data	15.07.2025
Skala	1:500
Nr. rysunku	1
Branża	elektryczna
Projektant	mgr inż. Jerzy Woźniak upr. 877/95/Lo WKP/LE/5229/01 tel.65 - 1951-1782
Asystent	mgr inż. Jacek Krajewski

WYKOPY WYKONYWAĆ KOPARKĄ Z ŁYŻKĄ O SZEROKOŚCI DO 40cm.
W MIEJSCACH ZAGĘSZCZENIA UZBROJENIA PODZIEMNEGO
WYKONAĆ WYKOPY PRÓBNE. OBWÓD OŚWIETLENIOWY W ZIEMI
UKŁADAĆ KABLEM YAKY4x25mm2 W ROWIE KABLOWYM 0,8x0,4m NA
GŁĘBOKOŚCI 0,7m. KABLE W MIEJSCACH ZBLIŻEŃ I SKRZYŻOWAŃ Z
ISTNIEJĄCYMI SIECIAMI PROWADZIĆ W RURZE. STOSOWAĆ RURY
OCHRONNE WYKONANE Z PCV KARBOWANE DWUŚCIENNE O
ŚREDNICY 50mm OZNACZONE W DOKUMENTACJI JAKO D50.
PRZEJŚCIA POD DROGAMI PRZECISKIEM, RURĄ SZTYWNĄ DO
UKŁADANIA W TRUDNYCH WARUNKACH TERENOWYCH O ŚREDNICY
110mm OZNACZONĄ W DOKUMENTACJI JAKO S110.

za zgodność z oryginałem
Jerzy Woźniak
Podpisano kwalifikowanym podpisem elektronicznym

LEGENDA:
- OPRAWA ULICZNA LED O MOCY DO 39W, O STRUMIENIU ŚWIETLENYM LAMPY MIN. 6375LM, OPTYCE OZNACZONEJ W DOKUMENTACJI JAKO O1RM18+, IP66 DLA CAŁEJ OPRAWY, IK09, KORPUS WYKONANY Z ALUMINIUM , TEMP. BARWOWA 4000K, KĄT MONTAŻU 10°. OPRAWA Z GNIAZDEM I STEROWNIKIEM UMOŻLIWIAJĄCYM STEROWANIE STRUMIENIEM ŚWIETLNYM. SŁUP ALUMINIOWY ANODOWANE, OKRĄGŁY ZBIEŻNY (STOŻKOWY), O ŚREDNICY WIERZCHOŁKA 60mm, O WYSOKOŚCI MONTAŻU OPRAWY 8,0m, BEZ WYSIĘGNIKA, Z WNĘKĄ SŁUPOWĄ , Z POKRYWĄ WNĘKI SŁUPOWEJ LICUJĄCĄ ZE SŁUPEM. USTAWIANY NA FUNDAMENCIE PREFABRYKOWANYM O WYSOKOŚCI MIN. 1,2m, Z DWOMA OTWORAMI DO WPROWADZANIA KABLI.
- GRANICA DZIAŁEK OBJĘTYCH OPRACOWANIEM
- PROJ. LINIA KABLOWA KABEL TYPU YAKY 4x25mm2

MAPA DO CELÓW PROJEKTOWYCH

Oznaczenie kartometryczne zgłoszenia przez	GD.6640.83.14.2025
Miejsko mniejscowość	Krzyżko Małe
Jednostka ewidencyjna	Święciechowa 301305_2
Obręb ewidencyjny	Krzyżko Małe 0003
Skala mapy	1:500
Godło mapy	6.186.07.N.1.1
Układ współrzędnych	płaszczyzna płaskich wysokości PL-EVRF2007-NH
	2000/6
Oznaczenie granic obszaru, który był przedmiotem aktualizacji	
Informacje o sukcesywnych gruntowych modyfikacjach wpływ na zagospodarowanie gruntów zlokalizowanych w granicach projektowanej inwestycji	NIE BADANO
Data opracowania mapy	2025-06-25

USŁUGI GEODEZYJNE
Piotr Dolata
tel. 601 73 29 35
64-100 LESZNO, ul. Jana Długosza 47/4
NIP 697 158 85 13, R. 008276954

PIOTR DOLATA
geodeta uprawniony
Uprawnienia nr 8676
64-100 LESZNO, ul. Narutowicza 131
tel. 65 526 05 25, kom. 601 73 29 35

STAROSTA LESZCZYŃSKI
GD.6640.387.2025
Data wpływu: 23.06.2025
Data zakończenia: 14.10.2025

Z up. STAROSTY
Aleksandra Jankowska
Główny specjalista
w Wydziale Geodezji

Dokument podpisany przez Aleksandra Jankowska
Data: 2025.10.14 10:40:43 CEST

Starosta Leszczyński
Dokumentację projektową nr
GD.6640.387.2025
była przedmiotem narady
koordynacyjnej przeprowadzonej
za pomocą środków
komunikacji elektronicznej
zakończonej w dniu: 14-10-2025
Z up. Starosty
ALEKSANDRA JANKOWSKA - Główny
Specjalista
PRZEWODNICZĄCY NARADY
KOORDYNACYJNEJ

WÓJT GMINY ŚWIĘCIECHOWA
64-115 Święciechowa
ul. Ułańska 4

ZP.6733.26.2025

Święciechowa, dn. 5 września 2025 r.

Decyzja
o ustaleniu lokalizacji inwestycji celu publicznego

Na podstawie art. 50 ust. 1 ustawy z dnia 27 marca 2003 r. o planowaniu i zagospodarowaniu przestrzennym (tekst jednolity Dz. U. z 2024 r. poz. 1130 ze zm. – dalej *upzp*), w związku z art. 4 ust. 2 pkt. 1 tejże ustawy oraz art. 104 ustawy z dnia 14 czerwca 1960 r. – Kodeks postępowania administracyjnego (tekst jednolity Dz. U. z 2024 r. poz. 572 ze zm.), po rozpatrzeniu wniosku **Gminy Święciechowa, ul. Ułańska 4, 64-115 Święciechowa**, z dnia 09.07.2025 r., w sprawie wydania decyzji o ustaleniu lokalizacji inwestycji celu publicznego dla inwestycji polegającej na budowie oświetlenia ulicznego na części działki nr ewid.: 202/9 w obrębie Krzycko Małe, gmina Święciechowa, powiat leszczyński, województwo wielkopolskie,

po dokonaniu analizy warunków i zasad zagospodarowania terenu oraz jego zabudowy, wynikających z przepisów odrębnych, stanu faktycznego i prawnego terenu, wynikającej z art. 53 ust. 3 ustawy o planowaniu i zagospodarowaniu przestrzennym

USTALAM
na rzecz: Gmina Święciechowa
następujące warunki lokalizacji inwestycji celu publicznego

1. **Ustalenia dotyczące rodzaju zabudowy.**
   1) Inwestycję stanowią sieci i urządzenia infrastruktury technicznej – **I.**
   2) Przedmiotowa inwestycja celu publicznego polega na budowie i utrzymywaniu ciągów drenażowych, przewodów i urządzeń służących do przesyłania lub dystrybucji płynów, pary, gazów i energii elektrycznej, a także innych obiektów i urządzeń niezbędnych do korzystania z tych przewodów i urządzeń, zgodnie z art. 6 pkt. 2 ustawy z dnia 21 sierpnia 1997 r. o gospodarce nieruchomościami (tekst jednolity Dz. U. z 2024 r. poz. 1145 ze zm.).
2. **Ustalenia dotyczące funkcji zabudowy i zagospodarowania terenu.**
   Budowa oświetlenia ulicznego na części działki nr ewid.: 202/9 w obrębie Krzycko Małe, powiat leszczyński, województwo wielkopolskie.
3. Ustalenia dotyczące warunków i wymagań ochrony i kształtowania ładu przestrzennego.
   1) Teren objęty decyzją zajmuje powierzchnię ok. 0,1 ha.
   2) Linia zabudowy – nie dotyczy.
   3) Ustala się następujące parametry i wskaźniki kształtowania zabudowy oraz zagospodarowania terenu:
      a) Linia kablowa oświetlenia ulicznego – długość do 80,0 m;
      b) urządzenia towarzyszące – słupy oświetleniowe o wysokości do 9,0 m.
4. **Ustalenia dotyczące ochrony środowiska i zdrowia ludzi, przyrody i krajobrazu.**
   1) Teren objęty decyzją znajduje się na obszarach chronionych w myśl ustawy z dnia 16 kwietnia 2004 r. o ochronie przyrody (tekst jednolity Dz. U. z 2024 r. poz. 1478 ze zm.): "Kompleks leśny Śmigiel - Święciechowa" Uchwała Nr XXII/579/16 Sejmiku Województwa Wielkopolskiego z dnia 26 września 2016 r. w sprawie obszaru chronionego krajobrazu "Kompleks leśny Śmigiel - Święciechowa" (Dz. Urz. z 2016 r. poz. 5827).
   2) Przedsięwzięcie nie wymaga uzyskania decyzji o środowiskowych uwarunkowaniach na podstawie ustawy z dnia 3 października 2008 r. o udostępnianiu informacji o środowisku i jego ochronie, udziale społeczeństwa w ochronie środowiska oraz o ocenach oddziaływania na środowisko (tekst jednolity Dz. U. z 2024 r. poz. 1112 ze zm.).

5. **Ustalenia dotyczące ochrony dziedzictwa kulturowego, zabytków i dóbr kultury współczesnej.**
   1) Teren objęty wnioskiem znajduje się na obszarze objętym formą ochrony zabytków, o której mowa w art. 7 ustawy z dnia 23 lipca 2003 r. o ochronie zabytków i opiece nad zabytkami (tekst jednolity Dz. U. z 2024 r. poz. 1292).
   2) Działka jest usytuowana obszarze układu architektoniczno-przestrzennego m. Krzycko Małe oraz krajobrazu kulturowego w formie stref ochrony konserwatorskiej wokół jeziora Krzyckiego wpisanego do rejestru zabytków województwa leszczyńskiego pod numerem rejestru 1213/A.
   3) Przedmiotowa działka graniczy i częściowo zlokalizowana jest na obszarze zewidencjonowanego stanowiska archeologicznego Krzycko Małe 4 (AZP 63-23/12). Wszelkie prace budowlane naruszające struktury gruntu wymagają prowadzenia badań archeologicznych, na które należy uzyskać pozwolenie WWKZ na podstawie art. 36 ust. 1 pkt. 5 ustawy o ochronie zabytków i opiece nad zabytkami.
   4) Zgodnie z art. 36 ust. 1 pkt 1 ustawy z dnia 23 lipca 2003 r. o ochronie zabytków i opiece nad zabytkami (tekst jednolity Dz. U. z 2024 r. poz. 1292) realizacja obiektów wymaga pozwolenia Wojewódzkiego Konserwatora Zabytków w formie decyzji administracyjnej.
6. **Ustalenia dotyczące obsługi w zakresie infrastruktury technicznej.**
   Podłączenie do istniejącego układu elektroenergetycznego.
7. **Ustalenia dotyczące obsługi w zakresie komunikacji.**
   Nie dotyczy.
8. **Linie rozgraniczające teren inwestycji.**
   Lokalizację projektowanej inwestycji wyznaczono na mapie zasadniczej w skali 1:1000 stanowiącej załącznik graficzny nr 1 do niniejszej decyzji.
9. **Ustalenia wymagań dotyczących ochrony interesów osób trzecich.**
   1) Planowana inwestycja nie może wprowadzać do powietrza, wody i gleby uciążliwości w postaci hałasu, wibracji, zakłóceń elektrycznych i promieniowania oraz zanieczyszczeń powietrza, wody i gleby.
   2) Planowana inwestycja nie może pozbawiać:
      a) dostępu do drogi publicznej,
      b) możliwości korzystania z wody, kanalizacji, energii elektrycznej i cieplnej oraz ze środków łączności,
      c) dostępu światła dziennego do pomieszczeń przeznaczonych na pobyt ludzi.
10. **Ustalenia dotyczące granic i sposobów zagospodarowania terenów lub obiektów podlegających ochronie, ustalonych na podstawie odrębnych przepisów, w tym terenów górniczych, a także narażonych na niebezpieczeństwo powodzi oraz zagrożonych osuwaniem się mas ziemnych.**
    Teren objęty decyzją nie znajduje się na terenie górniczym, narażonym na niebezpieczeństwo powodzi oraz zagrożonym osuwaniem się mas ziemnych, nie jest także terenem podlegającym ochronie, ustalonym na podstawie odrębnych przepisów.
11. **Inne warunki i ustalenia.**
    Niniejsza decyzja, zgodnie z art. 63 ust. 2 *upzp*, nie rodzi praw do terenu oraz nie narusza prawa własności i uprawnień osób trzecich.
12. **Wygaśnięcie i ważność decyzji.**
    1) Decyzja wygasa, jeżeli:
       a) inny wnioskodawca uzyskał pozwolenie na budowę,
       b) dla terenu objętego decyzją uchwalono plan miejscowy, którego ustalenia są inne niż w wydanej decyzji.
    2) Nie stwierdza się nieważności decyzji o ustaleniu lokalizacji inwestycji celu publicznego, jeżeli od dnia jej doręczenia lub ogłoszenia upłynęło 12 miesięcy.

3) Nie uchyla się decyzji o ustaleniu lokalizacji celu publicznego w przypadku wznowienia postępowania na podstawie art. 145 § 1 pkt. 4 Kodeksu postępowania administracyjnego, jeżeli upłynęło 12 miesięcy od dnia jej doręczenia lub ogłoszenia.

Uzasadnienie

Do Urzędu Gminy w Święciechowie w dniu 21.07.2025 r. wpłynął wniosek Gminy Święciechowa, w sprawie wydania decyzji o ustaleniu lokalizacji inwestycji celu publicznego dla inwestycji polegającej na budowie oświetlenia ulicznego na części działki nr ewid.: 202/9 w obrębie Krzycko Małe, gmina Święciechowa, powiat leszczyński, województwo wielkopolskie.

Zgodnie z art. 50, ust. 1 *upzp*, inwestycja celu publicznego jest lokalizowana na podstawie planu miejscowego, a w przypadku jego braku – w drodze decyzji o ustaleniu lokalizacji inwestycji celu publicznego. Warunek, o którym mowa w art. 61 ust. 1 pkt. 4, stosuje się odpowiednio.

Warunek art. 61 ust. 1 pkt. 4 *upzp* stanowi, że teren objęty decyzją o ustalenie lokalizacji inwestycji celu publicznego nie wymaga uzyskania zgody na zmianę przeznaczenia gruntów rolnych i leśnych na cele nierolnicze i nieleśne albo jest objęty zgodą uzyskaną przy sporządzaniu miejscowych planów, które utraciły moc na podstawie art. 67 ustawy, o której mowa w art. 88 ust. 1.

W związku z brakiem planu zagospodarowania przestrzennego decyzję wydano w trybie określonym w art. 53 ust 1 *upzp*.

Przedmiotowa inwestycja zalicza się do inwestycji celu publicznego, zgodnie z art. 6 pkt. 2 ustawy z dnia 21 sierpnia 1997 r. o gospodarce nieruchomościami (tekst jednolity Dz. U. z 2024 r. poz. 1145 ze zm.).

Punkt 4) art. 61 ust. 1 *upzp* został spełniony: teren objęty decyzją według ewidencji gruntów stanowi: Dr. W związku z charakterem planowanej inwestycji polegającej na realizacji infrastruktury technicznej nie jest wymagane uzyskanie zgody na zmianę przeznaczenia gruntów rolnych i leśnych na cele nierolnicze i nieleśne.

Zgodnie z art. 53 ust 4 *upzp*, projekt decyzji ULICP został uzgodniony z następującymi organami:

1) Regionalnym Dyrektorem Ochrony Środowiska w Poznaniu w odniesieniu do obszarów objętych ochroną na podstawie przepisów o ochronie przyrody (art. 53 ust. 4 pkt *upzp*);
2) Wojewódzkim Urzędem Ochrony Zabytków w Lesznie (dalej WUOZ) w odniesieniu do obszarów i obiektów objętych formami ochrony zabytków, o których mowa w art. 7 ustawy z dnia 23 lipca 2003 r. o ochronie zabytków i opiece nad zabytkami oraz ujętych w gminnej ewidencji zabytków. Postanowieniem nr 230/2025 z dnia 13 sierpnia 2025 r. WUOZ odmówił uzgodnienia projektu decyzji, wskazując jednocześnie warunek jaki winien zostać spełniony celem uzyskania pozytywnego uzgodnienia. Poprawiony projekt decyzji w dniu 18.08.2025 r. został przekazany do WUOZ, celem ponownego uzgodnienia.

Uzgodnień dokonano w trybie art. 106 Kpa, w związku z art. 53 ust. 5 ustawy o planowaniu i zagospodarowaniu przestrzennym - *Uzgodnień, o których mowa w ust. 4, dokonuje się w trybie art. 106 Kodeksu postępowania administracyjnego, z tym że zażalenie przysługuje wyłącznie inwestorowi. W przypadku niezajęcia stanowiska przez organ uzgadniający w terminie 2 tygodni od dnia doręczenia wystąpienia o uzgodnienie - uzgodnienie uważa się za dokonane.*

Projekt decyzji opracował Marcin Englert (zaświadczenie PIU Z-364/KW/222/2014).

Pouczenie

Niniejsza decyzja nie jest pozwoleniem na budowę i nie upoważnia do jej rozpoczęcia. Do budowy można przystąpić po uzyskaniu pozwolenia na budowę.

Zgodnie z art. 127a ustawy z dnia 14 czerwca 1960 r. Kodeksu Postępowania ministracyjnego (tekst jednolity Dz. U. z 2024 r. poz. 572 ze zm.) w trakcie biegu terminu do niesienia odwołania strona może zrzec się prawa do wniesienia odwołania wobec organu dministracji publicznej, który wydał decyzję. Z dniem doręczenia organowi administracji publicznej oświadczenia o zrzeczeniu się prawa do wniesienia odwołania przez ostatnią ze stron postępowania, decyzja staje się ostateczna i prawomocna

Od niniejszej decyzji służy stronom odwołanie do Samorządowego Kolegium Odwoławczego w Lesznie za moim pośrednictwem, w terminie 14 dni od dnia jej doręczenia.

Zgodnie z art. 53 ust. 6 *upzp* odwołanie od decyzji o ustaleniu lokalizacji inwestycji powinno zawierać zarzuty odnoszące się do decyzji, określać istotę i zakres żądania będącego przedmiotem odwołania oraz wskazywać dowody uzasadniające to żądanie.

Z poważaniem

WÓJT
mgr Mikołaj Kostaniak

Załączniki do decyzji:
1. załącznik graficzny – ustalenia decyzji

Otrzymują:
1. Gmina Święciechowa
2. Ad acta

Niniejsza decyzja stała się ostateczna
dnia 24.09.2021 r.
Święciechowa, dnia 11.10.2021
podpis .....

WÓJT
mgr Mikołaj Kostaniak

Marcin Englert
projektant w zakresie planowania przestrzennego
zaświadczenie PIU:
Nr Z-364/KW/222/2014, Nr Z-365/PEK/023/2014

Załącznik graficzny
do decyzji o ustaleniu lokalizacji
inwestycji celu publicznego
nr **ZP.6730.26.2025**
z dnia **5 września 2025 r.**

Marcin Englert
projektant w zakresie planowania przestrzennego
zaświadczenie PIU:
Nr Z-364/KW/222/2014, Nr Z-364/REK/023/2014

GMINA ŚWIĘCIECHOWA
64-115 ŚWIĘCIECHOWA
ul. Ułańska 4

WÓJT
mgr Mikołaj Kostaniak

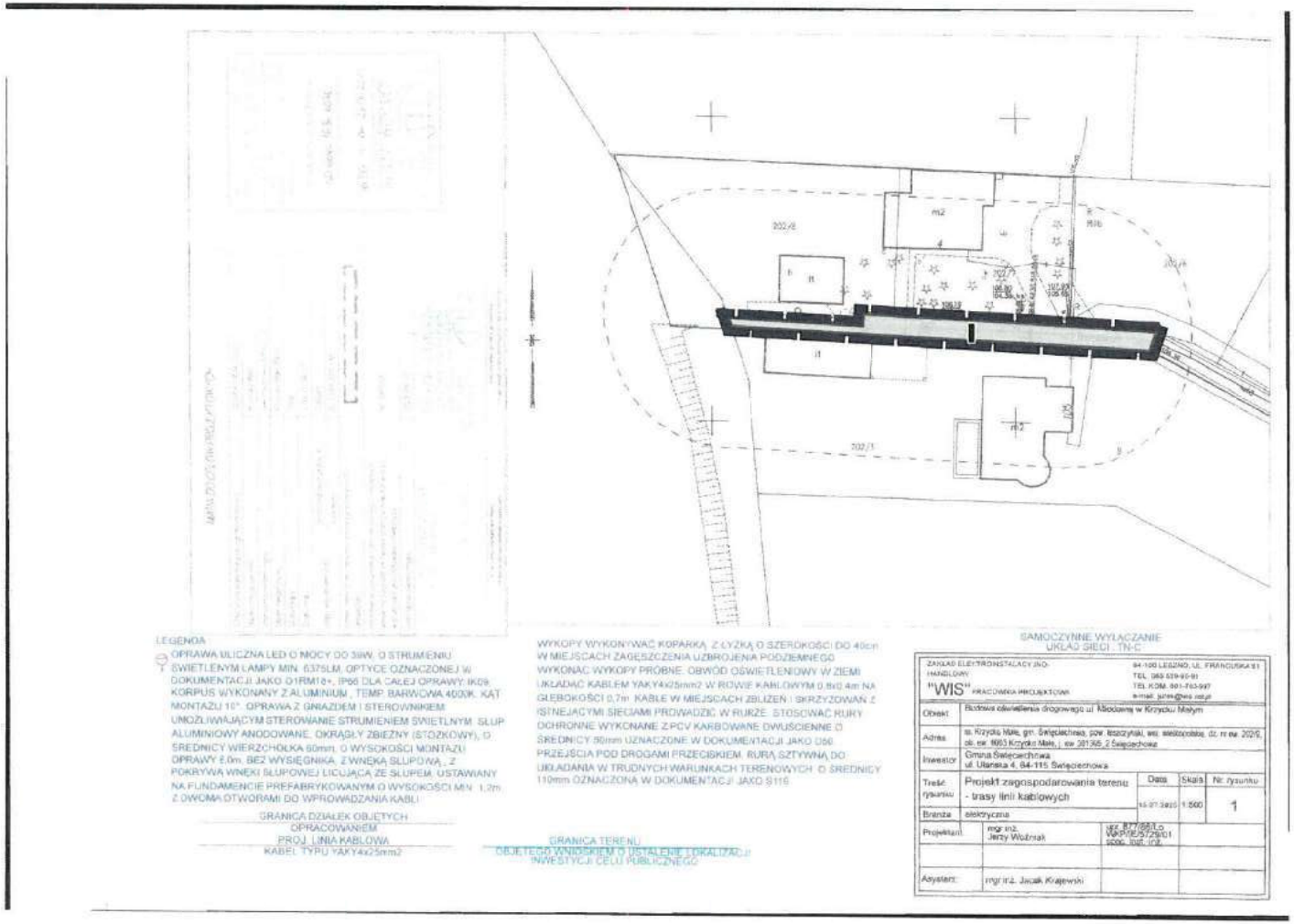

LEGENDA

granica terenu objętego decyzją

teren infrastruktury technicznej

Format: A4

Zakład Elektroinstalacyjno-Handlowy „WiS”
Pracownia Projektowa
ul. Unii Europejskiej 3, 64-100 Leszno

Budowa oświetlenia drogowego ul. Miodowej w Krzycku Małym

PROJEKT TECHNICZNY	**1**

Adres inwestycji:	**m. Krzycko Małe, gm. Święciechowa, pow. leszczyński, woj. wielkopolskie, dz. nr ew. 202/9, ob. ew. 0003 Krzycko Małe, j. ew. 301305_2 Święciechowa**
Kategoria obiektu budowlanego:	**XXVI**
Inwestor:	**Gmina Święciechowa ul. Ułańska 4 64-115 Święciechowa**

Zespół projektowy:

imię i nazwisko:	branża:	uprawnienia:	podpis:
mgr inż. Jerzy Woźniak	elektryczna projektant	877/86/Lo WKP/IE/5729/01 spec. inst. inż.	
mgr inż. Jacek Krajewski	elektryczna asystent		

15.07.2025r.

Spis treści

Strona tytułowa	str.	1
Część opisowa projektu technicznego	str.	3-4
Uwagi	str.	4
Obliczenia	str.	5-7
Oświadczenie projektanta i sprawdzającego	str.	8
Uprawnienia i przynależność do izby	str.	9-10
Część rysunkowa		
Rysunek nr 3.1 – Projekt zagospodarowania terenu	str.	11
Rysunek nr 3.2 – Schemat	str.	12
Rysunek nr 3.3 – Słup oświetleniowy powiązanie z podłożem	str.	13
Rysunek nr 3.4 – Szczegóły skrzyżowań i zbliżeń	str.	14

CZĘŚĆ OPISOWA PROJEKTU TECHNICZNEGO.

Dane techniczne podstawowe

Napięcie zasilania	3x230V
Częstotliwość robocza	50 Hz
Moc zainstalowana	0,039 kW
Moc zapotrzebowana	0,039 kW
Prąd obliczeniowy	1,061A
Zabezpieczenia obwodów	6A
Projektowany kabel	YAKY4x25mm2 (35m)
Wysokość słupów (część nadziemna)	8,0m
Długość sieci	31,0m

Projektowane prace

Linie oświetleniowe.

Projektowaną linię oświetleniową wyprowadzić z istniejącego obwodu oświetlenia drogowego z latarni l/2 zlokalizowanego w ul. Miodowej. Linię prowadzić trasami zaprezentowanymi na rysunku nr 3.1 kablem typu YAKY4x25mm2 w rowie kablowym o wymiarach 0,8x0,4m na głębokości 0,7m. Wykopy prowadzić mechanicznie koparką o szerokości łyżki 40,0cm. Prace ziemne poprzedzić przekopami próbnymi w miejscach narażonych na możliwość uszkodzenia uzbrojenia istniejącego. W miejscach szczególnego zagęszczenia instalacji podziemnych, wykopy wykonać ręcznie. Kabel w wykopie układać na 10 cm podsypce z piasku, a po ułożeniu przysypać go kolejną 10cm warstwą piasku. Resztę wykopu uzupełniać warstwami ziemią rodzimą zagęszczając ją mechanicznie z zachowaniem wymaganych wskaźników zagęszczenia gruntu. Na wysokości 25cm od osi kabla układać folię kablową koloru niebieskiego. Na kablach co 10m a także przy podejściach do słupów i szafek zakładać oznaczniki na których zaznaczyć: „Oświetlenie, typ kabla, nr stacji zasilającej, trasa kabla (początek-koniec danego odcinka), rok budowy". Trasy kabli oznaczać zgodnie z normą N SEP-E-004.

Na rysunkach podano długości kabli między złączami słupowymi. W miejscach projektowanych słupów, na żwirowej podsypce osadzić fundamenty prefabrykowane, dedykowane do zastosowanych słupów. Fundamenty zabezpieczyć substancją izolującą. Do fundamentu poprzez otwór kablowy wprowadzić projektowane kable. Długość zapasu na podłączenie winna wynosić min. po 1,5m dla kabla zasilającego i odpływowego.

Jako słupy oświetleniowe zastosować słupy aluminiowy anodowany, o przekroju kołowym zbieżnym (stożkowym), o średnicy wierzchołka 60mm, o wysokości montażu oprawy – 8,0m, bez wysięgnika, z wnęką słupową o wymiarach min. 95x400mm znajdująca się na wysokości od 500-600mm od gruntu, z pokrywą wnęki słupowej licująca ze słupem (tworzącą jednolitą powierzchnię), ustawiany na fundamencie prefabrykowanym o wysokości min. 1,2m, z dwoma otworami do wprowadzenia kabli.

Słupy przed montażem na fundamencie wyposażyć w przewód zasilający oprawę. Do słupa wciągnąć przewody YDYżo3x2,5mm2 450/750V z zapasem po 1,0m na podłączenie oprawy i złącza słupowego.

Kable wprowadzane w słup rozciąć i zarobić dopiero w jego wnętrzu. Zarobione końcówki wprowadzać do złącz słupowych. Koniecznym jest zastosowanie osłony PVC również na złączu PEN (kolor niebieski). Do złącza PEN doprowadzić prócz przewodów PEN kabli również zielonożółty przewód Cu 16mm2 od śruby uziomowej słupa oraz przewód PEN od oprawy. W złączu bezpiecznikowym, dla zabezpieczenia opraw zastosować wkładki topikowe walcowe zwłoczne D01gL 2 A.

Słup końcowy uziemić. Zastosować uziom szpilkowy z pręta ¾". Wymagana wypadkowa rezystancja uziemienia winna wynieść 5,0om. Uziom należy łączyć z konstrukcją słupa bednarką poprzez złącze kontrolne – zalecane połączenie ze śrubą mocującą słup do fundamentu.

Jako oprawy oświetleniowe zastosować oprawy uliczne LED o mocy do 39W, o strumieniu świetlnym oprawy min. 6375lm, temp barwowej 4000K, stopniu szczelności IP66, stopniu odporności mechanicznej IK09, przystosowane do montażu na słupie o średnicy montażu fi60mm, kąt na oprawie 10˚. Optyka oznaczona w dokumentacji jako O1RM18+. Oprawa z gniazdem i sterownikiem umożliwiającym sterowanie strumieniem świetlnym.

Rozmieszczenie latarni, dobór kąta nachylenia oraz mocy opraw dokonano na podstawie najkorzystniejszych wyników obliczeń parametrów oświetleniowych wykonanych programem obliczeniowym z uwzględnieniem istniejących wjazdów na posesje oraz przebiegu infrastruktury podziemnej i naziemnej. Obliczenia zamieszczono w dalszej części opracowania.

W miejscach zbliżeń i skrzyżowań projektowanej linii oświetleniowej z istniejącym uzbrojeniem podziemnym oraz wjazdami na posesje stosować dwuścienne, karbowane rury ochronne o średnicy 50mm wykonane z PCV, oznaczone na rysunku - „D50". Przy przejściach pod drogami stosować rury ochronne sztywne do ochrony kabli w trudnych warunkach terenowych o średnicy 110mm, oznaczone na rysunku - „S110" na głębokości określonej w uzgodnieniu właściciela ternu (min. 1,2m). W przypadku nawierzchni utwardzonych, przejścia wykonać met. przewiertu lub przepychu zachowując szczególną ostrożność. Dla ochrony kabli istniejących jeżeli występują stosować rury dwudzielne PCV fi110, oznaczone na rysunku „A110".

Po zakończeniu prac teren przywrócić do stanu poprzedniego. Na słupach nanieść w sposób trwały oznaczenia w postaci numeru szafki oświetleniowej oraz kolejnego numeru słupa. Oznaczenia nanieść na wysokości 2,5m od ziemi.

Ochrona od porażeń prądem elektrycznym

Jako system ochrony podstawowej od porażeń prądem elektrycznym zastosowano izolację części czynnych a jako ochronę dodatkową samoczynne, dostatecznie szybkie wyłączanie.

Opracował

mgr inż. Jerzy Woźniak
nr upr. 877/86/Lo
spec. inst.-inż.

Uwaga

1.Całość prac wykonać zgodnie z niniejszym opracowaniem.
2.Po zakończeniu prac wykonać obowiązujące pomiary energetyczne.
3.Stosować wyłącznie materiały dopuszczone do stosowania na terenie RP.
4.Stosując zamienniki nie można ich zastosować bez przedstawienia certyfikatów i aprobat technicznych potwierdzających ich właściwości techniczne.
5.Zamiana opraw wymaga obliczeń sprawdzających.
6.Projekt chroniony jest prawem autorskim.

-

DIALux

Krzycko Małe ul. Miodowa

Podsumowanie (do EN 13201:2015)

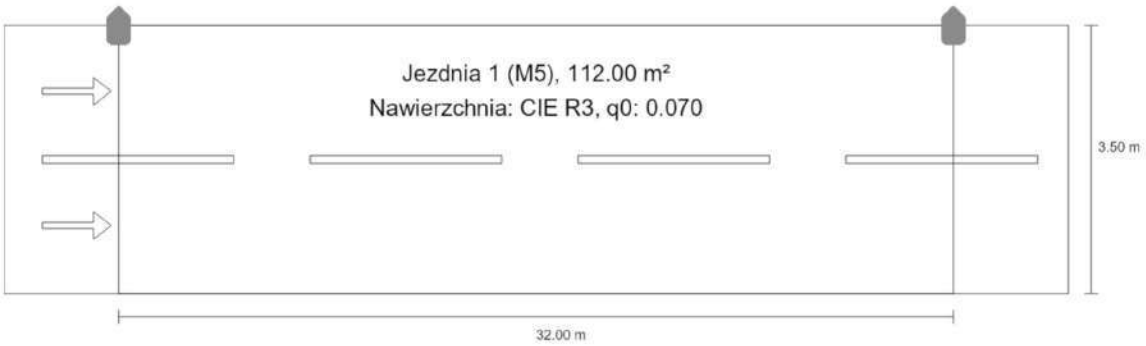

-

DIALux

Krzycko Małe ul. Miodowa

Podsumowanie (do EN 13201:2015)



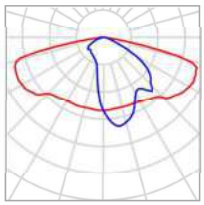

		P	39.0 W
		Φ_{Lampa}	6375 lm
		Φ_{Oprawa}	6375 lm
Wyposażenie	1x LL LED 39W	η	99.99 %

(39W) (z jednej strony u góry)

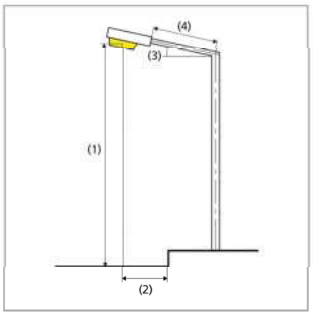

Odstęp słupa	32.000 m
(1) Wysokość punktu świetlnego	8.000 m
(2) Nawis punktu świetlnego	0.000 m
(3) Nachylenie wysięgnika	10.0°
(4) Długość wysięgnika	0.000 m
Godziny pracy w ciągu roku	4000 h: 100.0 %, 39.0 W
Moc / trasa	1209.0 W/km
ULR / ULOR	0.00 / 0.00
Maks. natężenia światła W każdym kierunku tworzącym podany kąt z dolną linią pionową przy zainstalowanym i gotowym do użytku oświetleniu.	≥ 70°: 613 cd/klm ≥ 80°: 477 cd/klm ≥ 90°: 22.6 cd/klm
Klasa natężenia oświetlenia Wartości natężenia światła w [cd/klm] do obliczania klasy natężenia światła odnoszą się do strumienia świetlnego lampy, zgodnie z EN 13201:2015.	–
Klasa wskaźnika olśnienia	D.3
MF	0.80

-

DIALux

Krzycko Małe ul. Miodowa

Podsumowanie (do EN 13201:2015)

Wyniki dla pól oceny

Obliczono współczynnik konserwacji 0.80 dla instalacji.

	Rozmiar	Obliczono	Zad.	Kontrola
Jezdnia 1 (M5)	L_m	0.85 cd/m²	≥ 0.50 cd/m²	✓
	U_o	0.72	≥ 0.35	✓
	U_l	0.82	≥ 0.40	✓
	TI	9 %	≤ 15 %	✓
	R_{EI}	0.56	≥ 0.30	✓

Wyniki dla wskaźników wydajności energetycznej

	Rozmiar	Obliczono	Zużycie energii
Krzycko Małe ul. Miodowa	D_p	0.032 W/lx*m²	–
	D_e	1.4 kWh/m² rok	156.0 kWh/rok
(39W) (z jednej strony u góry)			

Leszno, 15.07.2025 r.

OŚWIADCZENIE

projektanta o sporządzeniu projektu technicznego
zgodnie z obowiązującymi przepisami oraz zasadami wiedzy technicznej

Ja niżej podpisany: **Jerzy Woźniak**

oświadczam, że projekt opracowany dla

Gmina Święciechowa
ul. Ułańska 4
64-115 Święciechowa

dotyczący:

Budowa oświetlenia drogowego ul. Miodowej w Krzycku Małym

został opracowany zgodnie z obowiązującymi przepisami oraz zasadami wiedzy technicznej

Świadomy odpowiedzialności karnej za podanie w niniejszym oświadczeniu nieprawdy, zgodnie z art. 233 Kodeksu karnego, potwierdzam własnoręcznym podpisem prawdziwość danych zamieszczonych powyżej.

mgr inż. Jerzy Woźniak
nr upr. 877/86/Lo
spec. inst.-inż.
.....
(projektant)

URZĄD WOJEWÓDZKI
w Lesznie
WYDZIAŁ
Planowania Przestrzennego
Urbanistyki, Architektury
i Nadzoru Budowlanego
(pieczęć)
Nr ewid.877/86/Lo

OPŁATA SKARBOWA 50 zł 50

Leszno, dnia 08. 10. 1986 r.

DECYZJA O STWIERDZENIU PRZYGOTOWANIA ZAWODOWEGO
do pełnienia samodzielnych funkcji technicznych w budownictwie

Na podstawie § 2ust.1pkt.1, §5ust.1, §7 i § 13 ust. 1 pkt. 4 lit. - d -
rozporządzenie Ministra Gospodarki Terenowej i Ochrony Środowiska z dnia 20 lutego 1975 r. w sprawie samodzielnych funkcji technicznych w budownictwie (Dz. U. Nr 8, poz. 46) stwierdza się, że: Obywatel(ka) JERZY WOŹNIAK
(imię i nazwisko)
magister inżynier elektryk
(tytuł naukowy — zawodowy)
urodzony(a) dnia 17 marca 1958 r. w Lesznie
posiada przygotowanie zawodowe upoważniające do wykonywania samodzielnych funkcji
--- projektanta oraz kierownika budowy i robót ----------
(rodzaj funkcji)
w specjalności instalacyjno - inżynieryjnej ----------
(rodzaj specjalności techniczno-budowalnej)
w zakresie instalacji elektrycznych ----------

(specjalizacja zawodowa)

W.A. Kr. 184-84 r. MA-BUA/14 22.000 szt. DN-14 11-84 22.000

Obywatel(ka) JERZY WOŹNIAK (imię i nazwisko) ~~jest~~ upoważniony(a) do:

1/ sporządzania projektów instalacji elektrycznych , ----------
2/ kierowania,nadzorowania i kontrolowania budowy i robót,kierowania i kontrolowania wytwarzania konstrukcyjnych elementów instalacji oraz oceniania i badania stanu technicznego w zakresie instalacji elektrycznych. ----------
---

Gł. Architekt Wojewódzki
inż. arch. Waldemar Makowski

Otrzymuje:
1/Ob.Jerzy Woźniak
Leszno ul.Pułaskiego 2a
2/ a/a

MC/MC -

m. p.
(podpis i pieczęć)

POLSKA IZBA INŻYNIERÓW BUDOWNICTWA

Zaświadczenie

o numerze weryfikacyjnym:

WKP-IUW-2SH-AZT *

Pan Jerzy Woźniak o numerze ewidencyjnym WKP/IE/5729/01
adres zamieszkania ul. Francuska 61, 64-100 Leszno
jest członkiem Wielkopolskiej Okręgowej Izby Inżynierów Budownictwa i posiada wymagane ubezpieczenie od odpowiedzialności cywilnej.
Niniejsze zaświadczenie jest ważne od 2025-01-01 do 2025-12-31.

Zaświadczenie zostało wygenerowane elektronicznie i opatrzone bezpiecznym podpisem elektronicznym weryfikowanym przy pomocy ważnego kwalifikowanego certyfikatu w dniu 2024-11-29 roku przez:

Andrzej Kulesa, Przewodniczący Rady Wielkopolskiej Okręgowej Izby Inżynierów Budownictwa.

(Zgodnie z art. 78^1 K.c.
§ 1. Do zachowania elektronicznej formy czynności prawnej wystarcza złożenie oświadczenia woli w postaci elektronicznej i opatrzenie go kwalifikowanym podpisem elektronicznym.
§ 2. Oświadczenie woli złożone w formie elektronicznej jest równoważne z oświadczeniem woli złożonym w formie pisemnej.)

* Weryfikację poprawności danych w niniejszym zaświadczeniu można sprawdzić za pomocą numeru weryfikacyjnego zaświadczenia na stronie Polskiej Izby Inżynierów Budownictwa www.piib.org.pl lub kontaktując się z biurem właściwej Okręgowej Izby Inżynierów Budownictwa.



MAPA DO CELÓW PROJEKTOWYCH

Oznaczenie kancelaryjne zgłoszenia pracy	GD.6640.1634.2025
Nazwa miejscowości	Krzycko Małe
Jednostka ewidencyjna	Święciechowa 301305_2
Obręb ewidencyjny	Krzycko Małe 0003
Skala mapy	1:500
Godło mapy	6.166.07.14.1.1
Układ współrzędnych prostokątnych płaskich	2000/6
wysokości	PL-EVRF2007-NH
Oznaczenie granic obszaru, który był przedmiotem aktualizacji	NIE BADANO
Informacje o służebnościach gruntowych mających wpływ na zagospodarowanie gruntów zlokalizowanych w granicach projektowanej inwestycji	
Data opracowania mapy	2025-06-25

PIOTR DOLATA
geodeta uprawniony
Uprawnienia nr 8676
64-100 LESZNO, ul. Narutowicza 131
tel. 65 529 90 55, kom. 601 763 955

Imię i nazwisko geodety uprawnionego, nr uprawnień i podpis geodety, który opracował mapę

Nazwa / imię i nazwisko wykonawcy
Podpis osoby reprezentującej wykonawcę

USŁUGI GEODEZYJNE
Piotr Dolata
64-100 Leszno, ul. Jana Ostroroga 47/4
tel. 601 75 29 55
NIP 6971588513, R: 008276954

Powiadczam, że niniejszy dokument został opracowany w wyniku prac geodezyjnych i kartograficznych, których rezultaty zawiera operat techniczny pozytywnie zweryfikowany. Jednocześnie informuję, że jestem świadomy odpowiedzialności karnej za złożenie fałszywego oświadczenia.

STAROSTA LESZCZYŃSKI
GD.6640.1634.2025
(identyfikator zgłoszenia prac geodezyjnych)
44777 z dn. 27.06.2025
(numer oraz data sporządzenia dokumentu zawierającego wynik zgłoszonej weryfikacji)
PIOTR DOLATA
geodeta uprawniony
Uprawnienia nr 8676
64-100 LESZNO, ul. Narutowicza 131
tel. 65 529 90 55, kom. 601 763 955

LEGENDA :

OPRAWA ULICZNA LED O MOCY DO 39W, O STRUMIENIU ŚWIETLENYM LAMPY MIN. 6375LM, OPTYCE OZNACZONEJ W DOKUMENTACJI JAKO O1RM18+, IP66 DLA CAŁEJ OPRAWY, IK09, KORPUS WYKONANY Z ALUMINIUM , TEMP. BARWOWA 4000K. KĄT MONTAŻU 10°. OPRAWA Z GNIAZDEM I STEROWNIKIEM UMOŻLIWIAJĄCYM STEROWANIE STRUMIENIEM ŚWIETLNYM. SŁUP ALUMINIOWY ANODOWANE, OKRĄGŁY ZBIEŻNY (STOŻKOWY), O ŚREDNICY WIERZCHOŁKA 60mm, O WYSOKOŚCI MONTAZU OPRAWY 8,0m, BEZ WYSIĘGNIKA, Z WNĘKĄ SŁUPOWĄ , Z POKRYWĄ WNĘKI SŁUPOWEJ LICUJĄCĄ ZE SŁUPEM, USTAWIANY NA FUNDAMENCIE PREFABRYKOWANYM O WYSOKOŚCI MIN. 1,2m, Z DWOMA OTWORAMI DO WPROWADZANIA KABLI.

GRANICA DZIAŁEK OBJĘTYCH OPRACOWANIEM

PROJ. LINIA KABLOWA
KABEL TYPU YAKY4x25mm2

WYKOPY WYKONYWAĆ KOPARKĄ Z ŁYŻKĄ O SZEROKOŚCI DO 40cm. W MIEJSCACH ZAGĘSZCZENIA UZBROJENIA PODZIEMNEGO WYKONAC WYKOPY PRÓBNE. OBWÓD OŚWIETLENIOWY W ZIEMI UKŁADAĆ KABLEM YAKY4x25mm2 W ROWIE KABLOWYM 0,8x0,4m NA GŁĘBOKOŚCI 0,7m. KABLE W MIEJSCACH ZBLIŻEŃ I SKRZYŻOWAŃ Z ISTNEJĄCYMI SIECIAMI PROWADZIĆ W RURZE. STOSOWAĆ RURY OCHRONNE WYKONANE Z PCV KARBOWANE DWUŚCIENNE O ŚREDNICY 50mm OZNACZONE W DOKUMENTACJI JAKO D50. PRZEJŚCIA POD DROGAMI PRZECISKIEM, RURĄ SZTYWNĄ DO UKŁADANIA W TRUDNYCH WARUNKACH TERENOWYCH O ŚREDNICY 110mm OZNACZONĄ W DOKUMENTACJI JAKO S110.

SAMOCZYNNE WYŁĄCZANIE
UKŁAD SIECI : TN-C

ZAKŁAD ELEKTROINSTALACYJNO-HANDLOWY "WIS" PRACOWNIA PROJEKTOWA		64-100 LESZNO, UL. FRANCUSKA 61 TEL. 065 529-90-93 TEL.KOM. 601-763-997 e-mail: jurek@wis.net.pl		
Obiekt	Budowa oświetlenia drogowego ul. Miodowej w Krzycku Małym			
Adres	m. Krzycko Małe, gm. Święciechowa, pow. leszczyński, woj. wielkopolskie, dz. nr ew. 202/9, ob. ew. 0003 Krzycko Małe, j. ew. 301305_2 Święciechowa			
Inwestor	Gmina Święciechowa ul. Ułańska 4, 64-115 Święciechowa			
Treść rysunku	Projekt zagospodarowania terenu - trasy linii kablowych	Data: 15.07.2025	Skala: 1:500	Nr. rysunku: 3.1
Branża	elektryczna			
Projektant	mgr inż. Jerzy Woźniak	upr. 877/86/Lo WKP/IE/5729/01 spec. inst.-inż.		
Asystent:	mgr inż. Jacek Krajewski			

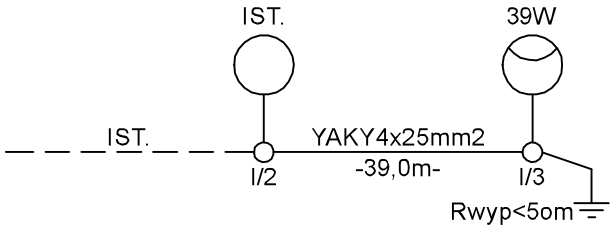



OPRAWA ULICZNA LED O MOCY DO 39W, O STRUMIENIU ŚWIETLENYM LAMPY MIN. 6375LM, OPTYCE OZNACZONEJ W DOKUMENTACJI JAKO O1RM18+, IP66 DLA CAŁEJ OPRAWY, IK09, KORPUS WYKONANY Z ALUMINIUM , TEMP. BARWOWA 4000K. KĄT MONTAŻU 10°. OPRAWA Z GNIAZDEM I STEROWNIKIEM UMOŻLIWIAJĄCYM STEROWANIE STRUMIENIEM ŚWIETLNYM. SŁUP ALUMINIOWY ANODOWANE, OKRĄGŁY ZBIEŻNY (STOŻKOWY), O ŚREDNICY WIERZCHOŁKA 60mm, O WYSOKOŚCI MONTAZU OPRAWY 8,0m, BEZ WYSIĘGNIKA, Z WNĘKĄ SŁUPOWĄ , Z POKRYWĄ WNĘKI SŁUPOWEJ LICUJĄCĄ ZE SŁUPEM, USTAWIANY NA FUNDAMENCIE PREFABRYKOWANYM O WYSOKOŚCI MIN. 1,2m, Z DWOMA OTWORAMI DO WPROWADZANIA KABLI.

SAMOCZYNNE WYŁĄCZANIE
UKŁAD SIECI : TN-C

ZAKŁAD ELEKTROINSTALACYJNO-HANDLOWY
"WIS" PRACOWNIA PROJEKTOWA
64-100 LESZNO, UL. FRANCUSKA 61
TEL. 065 529-90-93
TEL.KOM. 601-763-997
e-mail: jurek@wis.net.pl

Obiekt	Budowa oświetlenia drogowego ul. Miodowej w Krzycku Małym			
Adres	m. Krzycko Małe, gm. Święciechowa, pow. leszczyński, woj. wielkopolskie, dz. nr ew. 202/9, ob. ew. 0003 Krzycko Małe, j. ew. 301305_2 Święciechowa			
Inwestor	Gmina Święciechowa ul. Ułańska 4, 64-115 Święciechowa			
Treść rysunku	Schemat	Data	Skala	Nr. rysunku
		15.07.2025		3.2
Branża	elektryczna			
Projektant:	mgr inż. Jerzy Woźniak	upr. 877/86/Lo WKP/IE/5729/01 spec. inst.-inż.		
Asystent:	mgr inż. Jacek Krajewski			

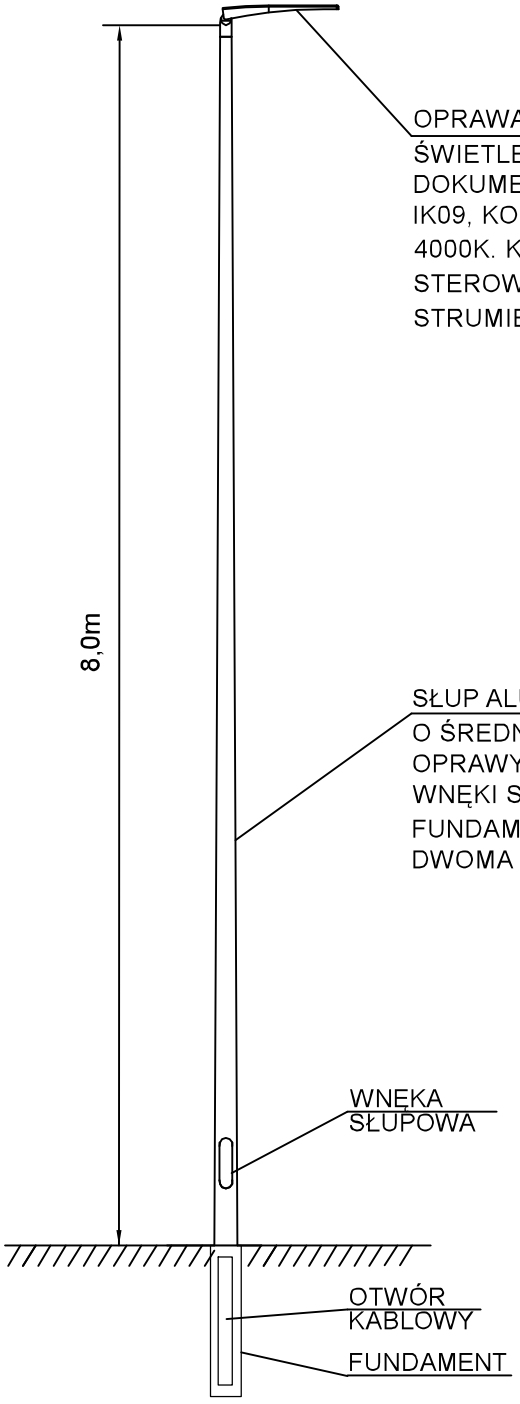

OPRAWA ULICZNA LED O MOCY DO 39W, O STRUMIENIU ŚWIETLENYM LAMPY MIN. 6375LM, OPTYCE OZNACZONEJ W DOKUMENTACJI JAKO O1RM18+, IP66 DLA CAŁEJ OPRAWY, IK09, KORPUS WYKONANY Z ALUMINIUM , TEMP. BARWOWA 4000K. KĄT MONTAŻU 10°. OPRAWA Z GNIAZDEM I STEROWNIKIEM UMOŻLIWIAJĄCYM STEROWANIE STRUMIENIEM ŚWIETLNYM.

SŁUP ALUMINIOWY ANODOWANE, OKRĄGŁY ZBIEŻNY (STOŻKOWY), O ŚREDNICY WIERZCHOŁKA 60mm, O WYSOKOŚCI MONTAZU OPRAWY 8,0m, BEZ WYSIĘGNIKA, Z WNĘKĄ SŁUPOWĄ , Z POKRYWĄ WNĘKI SŁUPOWEJ LICUJĄCĄ ZE SŁUPEM, USTAWIANY NA FUNDAMENCIE PREFABRYKOWANYM O WYSOKOŚCI MIN. 1,2m, Z DWOMA OTWORAMI DO WPROWADZANIA KABLI.

SAMOCZYNNE WYŁĄCZANIE
UKŁAD SIECI : TN-C

ZAKŁAD ELEKTROINSTALACYJNO-HANDLOWY
"WIS" PRACOWNIA PROJEKTOWA
64-100 LESZNO, UL. FRANCUSKA 61
TEL. 065 529-90-93
TEL.KOM. 601-763-997
e-mail: jurek@wis.net.pl

Obiekt	Budowa oświetlenia drogowego ul. Miodowej w Krzycku Małym			
Adres	m. Krzycko Małe, gm. Święciechowa, pow. leszczyński, woj. wielkopolskie, dz. nr ew. 202/9, ob. ew. 0003 Krzycko Małe, j. ew. 301305_2 Święciechowa			
Inwestor	Gmina Święciechowa ul. Ułańska 4, 64-115 Święciechowa			
Treść rysunku	Słup oświetleniowy - powiązanie z podłożem	Data	Skala	Nr. rysunku
		15.07.2025	1:50	3.3
Branża	elektryczna			
Projektant::	mgr inż. Jerzy Woźniak	upr. 877/86/Lo WKP/IE/5729/01 spec. inst.-inż.		
Asystent:	mgr inż. Jacek Krajewski			

Zbliżenia i skrzyżowania kabli i innych urządzeń podziemnych

1. Kable ee na napięcie znamionowe sieci do 1kV
a) skrzyżowanie

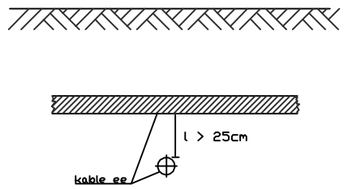

b) zbliżenie

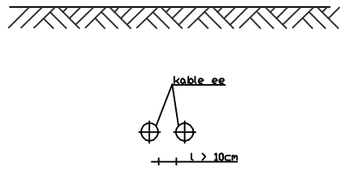

2. Kable sygnalizacyjne i kable przeznaczone do zasilania urządzeń oświetleniowych
a) skrzyżowanie

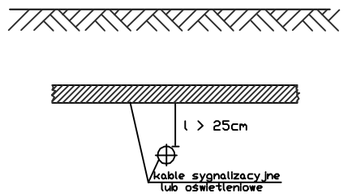

b) zbliżenie

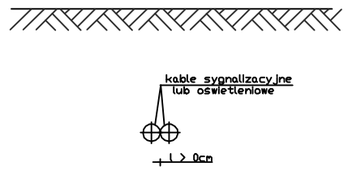

3. Kable ee na napięcie znamionowe sieci do 1kV z kablami ee na napięcie sieci wyższe niż 1kV
a) skrzyżowanie

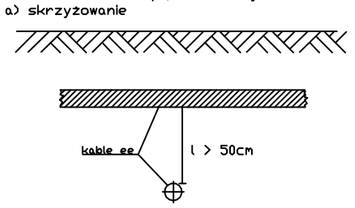

b) zbliżenie

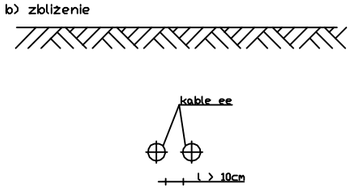

4. Kable ee na napięcie znamionowe sieci wyższe niż 10kV z kablami tego samego rodzaju
a) skrzyżowanie

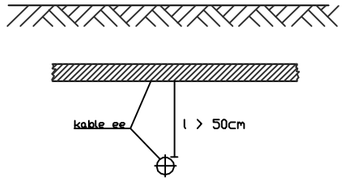

b) zbliżenie

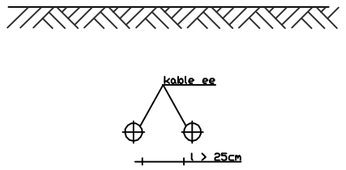

5. Kable ee z kablami telekomunikacyjnymi
a) skrzyżowanie

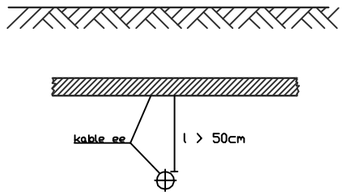

b) zbliżenie

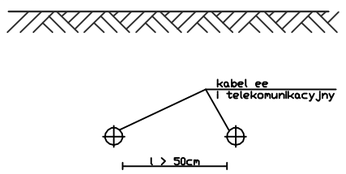

5. Kable różnych użytkowników
a) skrzyżowanie

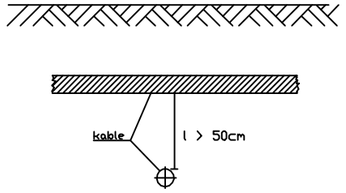

b) zbliżenie

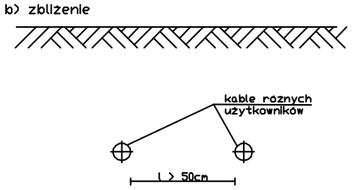

7. Kable z mufami sąsiednich kabli
– zbliżenie

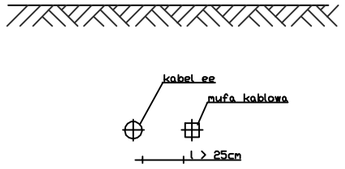

8. Kabel z rurociągami wodociągowymi, ściekowymi, cieplnymi, gazowymi z gazami niepalnymi i rurociągami z gazami palnymi o ciśn. do 0,5 at, z cieczami palnymi i gazami o ciśn. wyższym niż 0,5 at i nie przekraczającymi 4 at.
a) skrzyżowanie

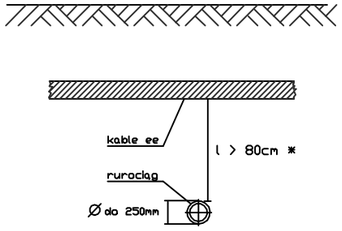

* dopuszcza się zmniejszenie odległości do 50cm pod warunkiem zastosowania osłony z rury stalowej

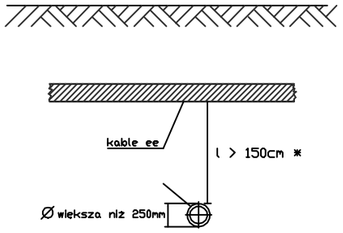

b) zbliżenie
– z rurociągami wodociągowymi, ściekowymi, cieplnymi, gazowymi z gazami niepalnymi i rurociągami z gazami palnymi o ciśn. 0,5 at

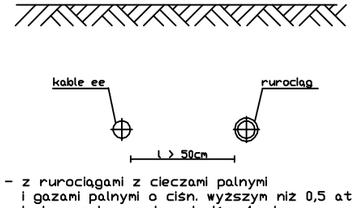

– z rurociągami z cieczami palnymi i gazami palnymi o ciśn. wyższym niż 0,5 at i nie przekraczającymi ciśn. 4 at

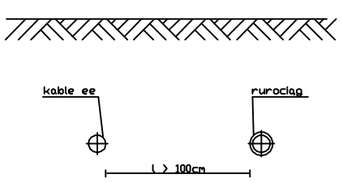

9. Kabel ze zbiornikami z płynami palnymi
a) skrzyżowanie

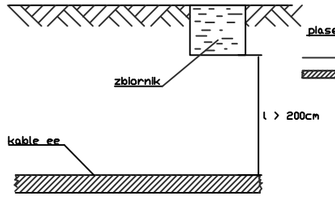

b) zbliżenie

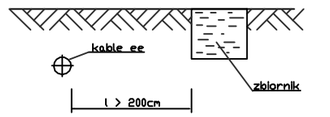

10. Kabel z częściami podziemnymi linii napowietrznych (ustój, podpora, odciążka)
– zbliżenie

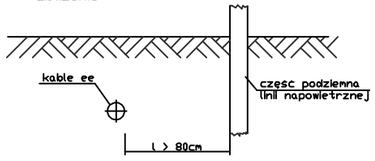

11. Kabel ze ścianą budynku i innych budowli np. tunelu, kanału
– zbliżenie

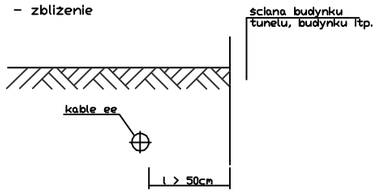

12. Skrzyżowanie kabla z ulicą

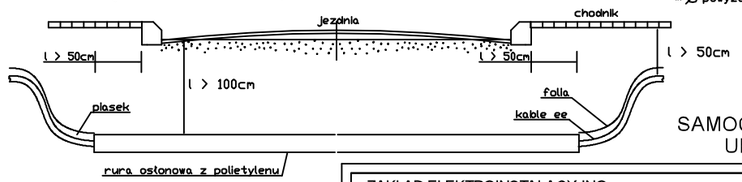

13. Skrzyżowanie kabla z drogą kołową

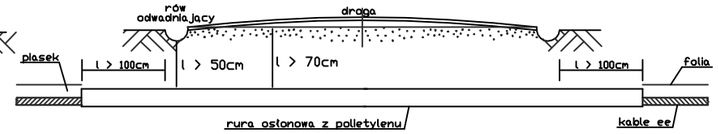

14. Skrzyżowanie kabla z rurociągiem wodociągowym, ściekowym, cieplnym, gazowym

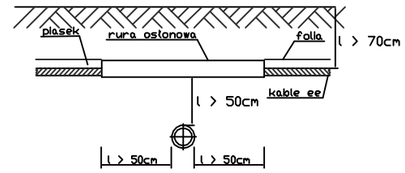

15. Skrzyżowanie kabla z kanałem ciepłowniczym ułożonym płytko

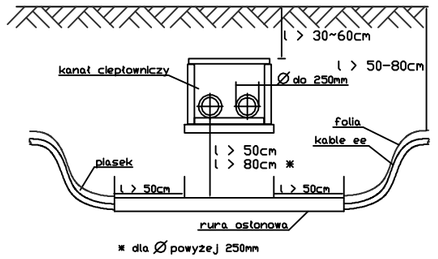

* dla Ø powyżej 250mm

16. Skrzyżowanie kabla z kanałem ciepłowniczym ułożonym głęboko

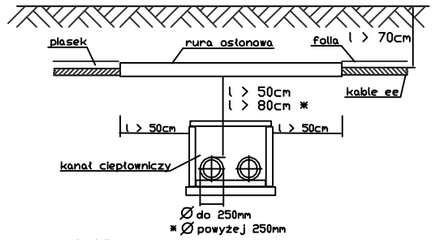

SAMOCZYNNE WYŁĄCZANIE
UKŁAD SIECI : TN-C

ZAKŁAD ELEKTROINSTALACYJNO-HANDLOWY
"WIS" PRACOWNIA PROJEKTOWA
64-100 LESZNO, UL. FRANCUSKA 61
TEL. 065 529-90-93
TEL.KOM. 601-763-997
e-mail: jurek@wis.net.pl

Obiekt	Budowa oświetlenia drogowego ul. Miodowej w Krzycku Małym			
Adres	m. Krzycko Małe, gm. Święciechowa, pow. leszczyński, woj. wielkopolskie, dz. nr ew. 202/9, ob. ew. 0003 Krzycko Małe, j. ew. 301305_2 Święciechowa			
Inwestor	Gmina Święciechowa ul. Ułańska 4, 64-115 Święciechowa			
Treść rysunku	Szczegóły skrzyżowań i zbliżeń	Data	Skala	Nr. rysunku
		15.07.2025		3.4
Branża	elektryczna			
Projektant:	mgr inż. Jerzy Woźniak	upr. 877/86/Lo WKP/IE/5729/01 spec. inst.-inż.		
Asystent:	mgr inż. Jacek Krajewski			

WIELKOPOLSKI WOJEWÓDZKI
KONSERWATOR ZABYTKÓW
WOJEWÓDZKI URZĄD OCHRONY
ZABYTKÓW W POZNANIU
Delegatura w Lesznie
64-100 Leszno Pl. Komeńskiego 6
Le-WA.5161.7355.2.2025-2026
(postępowanie administracyjne)

Leszno, [data zgodna z datą podpisu]

POZWOLENIE NR 4/C/2026
na prowadzenie badań archeologicznych

Działając na podstawie art. 6 ust. 1 pkt. 3 lit. a, art. 7 pkt. 1, 2, 4, art. 22 ust. 2, 36 ust. 1 pkt. 5, art. 37e oraz art. 89 pkt. 2 art. 91 ust. 4 pkt. 4 i 5, art. 92 ust. 6 ustawy z dnia 23 lipca 2003 r. o ochronie zabytków i opiece nad zabytkami (tj. Dz. U. 2024 poz. 1292) oraz na podstawie § 18 Rozporządzenia Ministra Kultury i Dziedzictwa Narodowego z dnia 02.08.2018r. w sprawie prowadzenia prac konserwatorskich, prac restauratorskich i badań konserwatorskich przy zabytku wpisanym do rejestru zabytków albo na Listę Skarbów Dziedzictwa oraz robót budowlanych, badań architektonicznych i innych działań przy zabytku wpisanym do rejestru zabytków, a także badań archeologicznych i poszukiwań zabytków (tj. Dz. U. 2021, poz. 81 ze zm.) oraz art. 104 Kodeksu postępowania administracyjnego (tj. Dz. U. 2024, poz. 572); po rozpatrzeniu wniosku Gmina Święciechowa, ul. Ułańska 4, 64-115 Święciechowa z dnia 12.12.2025 r. (data wpływu: 18.12.2025 r.)

Wielkopolski Wojewódzki Konserwator Zabytków
udziela pozwolenia:

Wnioskodawcy: Gminie Święciechowa, ul. Ułańska 4, 64-115 Święciechowa

na prowadzenie badań archeologicznych w związku z inwestycją pn. budowie oświetlenia drogowego na ul. Miodowej w Krzycku Małym, na terenie dz. 202/9, obr. Krzycko Małe, gm. Święciechowa, pow. leszczyński

Wskazanie miejsca prowadzenia badań archeologicznych z określeniem współrzędnych geodezyjnych lub geograficznych z dokładnością do jednej setnej sekundy dla punktów:

1. x – 6393010.0600 y – 5752915.7400
2. x – 6393009.8772 y – 5752913.2942

3. x – 6393001.8853 y – 5752913.6538
4. x – 6392983.0535 y – 5752914.4991
5. x – 6392981.9978 y – 5752914.0685

Pozwolenie ważne do: 12.01.2028r.

Zakres i sposób prowadzenia badań zgodnie z programem badań autorstwa Pana Łukasza Lisieckiego załączonym do wniosku, a także w sposób umożliwiający jednoznaczną identyfikację i dokładną przestrzenną lokalizację wszystkich czynności oraz dokonanych odkryć, a w szczególności ich rozpoznanie, zadokumentowanie i interpretację, w obszarze wyznaczonym na załączniku mapowym będącym integralną częścią pozwolenia.

1. **określa warunek polegający na:**

1) obowiązku kierowania badaniami archeologicznymi albo samodzielnego wykonywania tych badań przez osobę posiadającą kwalifikacje, o których mowa w art. 37 e ustawy z dnia 23 lipca 2003r. o ochronie zabytków i opiece nad zabytkami (Dz. U. 2024 tj. poz. 1292 ze zm.)
2) przekazania Wielkopolskiemu Wojewódzkiemu Konserwatorowi Zabytków nie później niż w terminie 14 dni przed dniem rozpoczęcia badań, a w toku badań na 14 dni przed dokonaniem zmiany osoby, o której mowa w pkt. 1):
   a) imienia, nazwiska i adresu osoby, o której mowa w pkt. 1),
   b) dokumentów potwierdzających spełnianie przez tę osobę wymagań, o których mowa w art. 37e cytowanej wyżej ustawy,
   c) oświadczenia osoby, o której mowa w pkt. 1, o przyjęciu przez tę osobę obowiązku kierowania badaniami archeologicznymi albo samodzielnego wykonywania tych badań
3) zobowiązanie, o którym mowa w pkt. 2) uważa się za spełnione, w przypadku kierowania ww. badaniami albo samodzielnego ich wykonywania przez osobę posiadającą kwalifikacje, o których mowa w art. 37e ustawy, o ile do wniosku zostały załączone dokumenty potwierdzające spełnianie przez tę osobę ustawowych wymagań,

2. **ponadto określa warunki polegające na obowiązku:**

- niezwłocznego zawiadomienia wojewódzkiego konserwatora zabytków o wszelkich zagrożeniach lub nowych okolicznościach ujawnionych w trakcie prowadzenia wskazanych w pozwoleniu badań archeologicznych
- niezwłocznego zawiadomienia wojewódzkiego konserwatora zabytków o przerwach we wskazanych w pozwoleniu badaniach archeologicznych, które mogą wpłynąć na zmianę programu tych badań
- **prowadzenia dokumentacji przebiegu badań archeologicznych oraz opracowania wyników tych badań w sposób umożliwiający, jednoznaczną identyfikację i dokładną przestrzenną lokalizację wszystkich czynności oraz dokonanych odkryć i przekazania jej wojewódzkiemu konserwatorowi zabytków w terminie 6 miesięcy od dnia zakończenia tych badań**

(wykonanej zgodnie z załącznikiem do Rozporządzenia Ministra Kultury i Dziedzictwa Narodowego z dnia 2 sierpnia 2018 r. poz. II), składającej się z następujących elementów:

- imię, nazwisko i adres osoby lub nazwę, siedzibę i adres jednostki organizacyjnej, która sporządziła dokumentację
1) karty zabytku archeologicznego (tj. karta KEZA) – 2 egz.
2) karty jednostek stratygraficznych
3) rejestru odkrytych zabytków
4) rejestru warstw
5) inwentarza:
a) zabytków wydzielonych,
b) zabytków masowych,
c) próbek,
d) dokumentacji rysunkowej,
e) dokumentacji fotograficznej;
6) dokumentacji graficznej;
7) dokumentacji fotograficznej;
8) sprawozdania z badań;
9) opracowania wyników badań;
10) mapy lokalizacji zabytku archeologicznego w skali 1:10 000 z zaznaczonym jego hipotetycznym zasięgiem, a w odniesieniu do polskich obszarów morskich, o których mowa w art. 2 ust. 1 ustawy z dnia 21 marca 1991 r. o obszarach morskich Rzeczypospolitej Polskiej i administracji morskiej, planu batymetrycznego;
11) graficznego przedstawienia rozplanowania odkrytych zabytków i warstw kulturowych z zaznaczoną siatką i oznaczeniem ich chronologii;
12) planu warstwicowego zabytku z naniesioną siatką arową nawiązującą do szczegółowej sieci osnowy geodezyjnej i planem wykopów;
13) bibliografii oraz informacji o miejscu przechowywania dokumentacji wcześniej przeprowadzonych badań, jeżeli badania takie zostały przeprowadzone.
- prowadzenia doraźnej konserwacji pozyskanych zabytków i przekazania ich wojewódzkiemu konserwatorowi zabytków w terminie 3 lat od dnia zakończenia tych badań,

Zawiadomienia, o których mowa w pkt. 3 niniejszego pozwolenia przekazuje się pisemnie, za pomocą faksu lub za pomocą środków komunikacji elektronicznej w rozumieniu art. 2 pkt. 5 ustawy z dnia 18 lipca 2002 r. o świadczeniu usług drogą elektroniczną (Dz. U 2024r. poz. 1513)
- nr faksu: 65 5299 283
- adres e-mail: leszno.archeologia@poznan.wuoz.gov.pl

Uzasadnienie

Dnia 18.12.2025 r. do Wojewódzkiego Urzędu Ochrony Zabytków Delegatura w Lesznie wpłynął wniosek Gminy Święciechowa, na prowadzenie badań archeologicznych w związku z

inwestycją pn. budowie oświetlenia drogowego na ul. Miodowej w Krzycku Małym, na terenie dz. 202/9, obr. Krzycko Małe, gm. Święciechowa, pow. leszczyński

W toku postępowania Urząd ustalił, że właścicielem przedmiotowej działki jest Wnioskodawca.

Konieczność przeprowadzenia badań archeologicznych jest uzasadniona ze względu na lokalizację inwestycji w strefie oddziaływania pobliskiego zewidencjonowanego stanowiska archeologicznego Krzycko Małe 4 (AZP - 63-23/12). Badania archeologiczne są niezbędne dla ochrony dziedzictwa kulturowego.

Pouczenie, co do prawa odwołania

1. Od niniejszej decyzji przysługuje stronie odwołanie, które należy wnieść w ciągu 14 dni od dnia doręczenia decyzji do Ministra Kultury i Dziedzictwa Narodowego, za pośrednictwem Wojewódzkiego Urzędu Ochrony Zabytków w Poznaniu Delegatura w Lesznie– Wielkopolskiego Wojewódzkiego Konserwatora Zabytków (art. 127 §1-2 oraz art. 129 §1-2 Kodeksu postępowania administracyjnego (tj. Dz. U. 2024, poz. 572).
2. Przed upływem terminu do wniesienia odwołanie strony mogą zrzec się prawa do wniesienia odwołania od niniejszej decyzji. Z dniem doręczenie Wielkopolskiemu Wojewódzkiemu Konserwatorowi Zabytków oświadczenia o zrzeczeniu się prawa do wniesienia odwołania przez ostatnią ze stron postępowania, decyzja staje się ostateczna i prawomocna. Zrzeczenie się prawa do wniesienia odwołania skutkuje brakiem możliwości odwołania od decyzji oraz jej zaskarżenia do wojewódzkiego sądu administracyjnego.

Pozostałe pouczenia

3. **Kto prowadzi badania archeologiczne niezgodnie z zakresem lub warunkami określonymi w pozwoleniu wojewódzkiego konserwatora zabytków podlega karze pieniężnej w wysokości od 500 do 500 000zł. (art. 107d .2 tj. Dz. U. 2024 poz. 1292)**
4. Zgodnie z art. 47 ustawy z dnia 23 lipca 2003 r. o ochronie zabytków i opiece nad zabytkami (tj. Dz. U. 2024 poz. 1292) Wojewódzki Konserwator Zabytków może wznowić postępowania w sprawie wydanego pozwolenia, o którym mowa w art. 36 ust. 1, a następnie zmienić je lub cofnąć, w drodze decyzji, jeżeli w trakcie wykonywania badań, prac, robót lub innych działań określonych w pozwoleniu wystąpiły nowe fakty i okoliczności mogące doprowadzić do uszkodzenia lub zniszczenia zabytku

5. Niniejsza decyzja nie zwalnia z konieczności posiadania wszystkich innych zezwoleń wymaganych prawem.
6. Zgodnie z art. 37e ustawy o ochronie zabytków i opiece nad zabytkami (tj. Dz. U. 2024 poz. 1292) Badania może prowadzić osoba, która ukończyła studia drugiego stopnia lub jednolite studia magisterskie, w zakresie archeologii i przez co najmniej 12 miesięcy brała udział w badaniach archeologicznych. Doświadczenie zawodowe może być nabyte poza terytorium Rzeczypospolitej Polskiej.

Paulina Grądys

Elektronicznie podpisany przez Paulina Grądys
Data: 2026.01.13 12:59:12 +01'00'

Z upoważnienia Wielkopolskiego
Wojewódzkiego Konserwatora Zabytków
mgr Paulina Grądys
Kierownik delegatury w Lesznie

Załączniki:
1. Mapa z zaznaczonym obszarem prac archeologicznych

Otrzymują:
1. Gmina Święciechowa
a/a AP

Sprawę prowadzi: Agnieszka Paluszkiewicz tel. 65 529 93 83 wewn. 18

Zwalnia się z opłaty skarbowej – zgodnie z art.7 pkt 3 ustawy z dnia 16 listopada 2006 r. o opłacie skarbowej (tekst jedn. Dz.U. 2023 poz. 2111)
inspektor. ds. ochrony zabytków Agnieszka Paluszkiewicz

Administratorem Pani/Pana danych osobowych jest Wielkopolski Wojewódzki Konserwator Zabytków. Dalsze informacje dotyczące ochrony Pani/Pana danych osobowych znajdują się na stronie WWW pod adresem: http://poznan.wuoz.gov.pl/ochrona-danych-osobowych-0

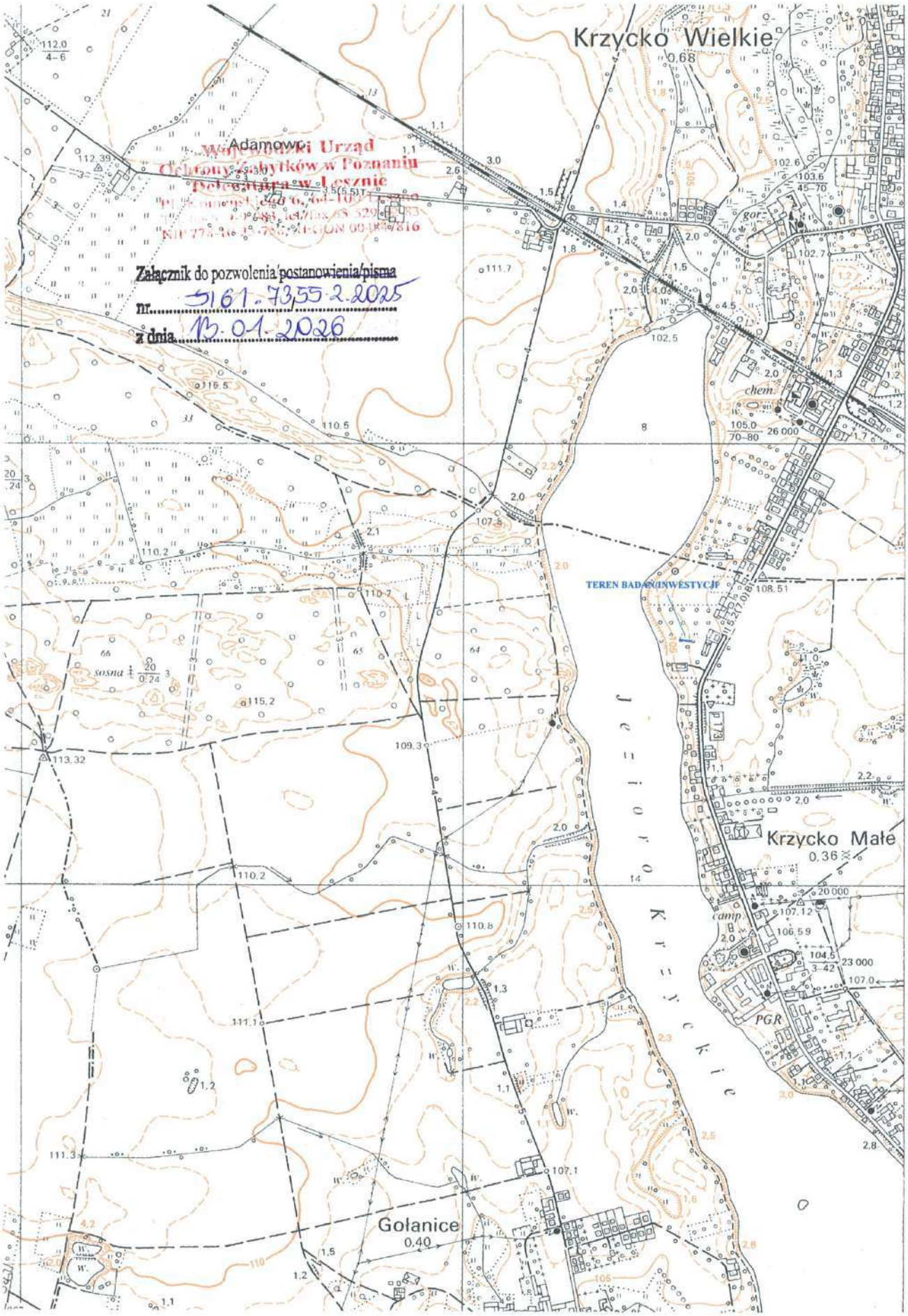

Załącznik do pozwolenia/postanowienia/pisma
nr 5161.7355.2.2025
z dnia 13.01.2026

Leszno, 9 stycznia 2025 r.

WIELKOPOLSKI WOJEWÓDZKI
KONSERWATOR ZABYTKÓW
Wojewódzki Urząd Ochrony Zabytków
w Poznaniu
Delegatura w Lesznie
pl. Komeńskiego 6, 64-100 Leszno
Le-WN.5142.6890.2.2025-2026
postępowanie administracyjne

POZWOLENIE Nr 5/A/2026

na prowadzenie robót budowlanych na obszarze historycznego układu architektoniczno-przestrzennego oraz krajobrazu kulturowego wpisanego do rejestru zabytków

Działając na podstawie art. 6 ust. 1 pkt a, b, art. 7 pkt 1, art. 36 ust.1 pkt 1, art. 89 pkt 2, art. 91 ust. 4 pkt 4 i 5, art. 92 ust.6 ustawy z dnia 23 lipca 2003 r. o ochronie zabytków i opiece nad zabytkami (tekst jednolity Dz. U. 2024 r. poz. 1292 ze zm.), § 13 Rozporządzenia Ministra Kultury i Dziedzictwa Narodowego z dnia 2 sierpnia 2018 r. w sprawie prowadzenia prac konserwatorskich, prac restauratorskich i badań konserwatorskich przy zabytku wpisanym do rejestru zabytków albo na Listę Skarbów Dziedzictwa oraz robót budowlanych, badań architektonicznych i innych działań przy zabytku wpisanym do rejestru zabytków, a także badań architektonicznych i poszukiwań zabytków (Dz. U. 2021 r., poz. 81), art. 104 ustawy z dnia 14 czerwca 1960 r. – Kodeks postępowania administracyjnego (tekst jednolity Dz. U. 2024 r. poz. 572 ze zm.), po rozpatrzeniu wniosku Gminy Święciechowa, ul. Ułańska 4 64-115 Święciechowa, działającej przez pełnomocnika – P. Jerzego Woźniaka, ul. Francuska 61, 64-100 Leszno, z 27 listopada 2025 r. (wpływ do Delegatury w Lesznie: 28 listopada 2025 r.), o udzielenie pozwolenia na prowadzenie robót budowlanych na obszarze wpisanych do rejestru zabytków układu architektoniczno-przestrzennego m. Krzycko Małe oraz krajobrazu kulturowego w formie stref ochrony konserwatorskiej wokół Jeziora Krzyckiego, w m. Krzycko Małe, gm. Święciechowa,

Wielkopolski Wojewódzki Konserwator Zabytków

1. udziela pozwolenia

Wnioskodawcy:

Gminie Święciechowa
Ul. Ułańska 4
64-115 Święciechowa

na prowadzenie robót budowlanych na obszarze zabytku, czyli układu architektoniczno-przestrzennego m. Krzycko Małe oraz krajobrazu kulturowego w formie stref ochrony

konserwatorskiej wokół Jeziora Krzyckiego, wpisanych do rejestru zabytków pod numerem 1213/A, na podstawie decyzji z dnia 13 lipca 1991 r., zlokalizowanych m.in. na nieruchomości oznaczonej nr ewid. gruntów 202/9 w m. Krzycko Małe.

Roboty budowlane polegają na budowie oświetlenia drogowego ul. Miodowej.

Zakres i sposób prowadzenia robót budowlanych został wskazany w projekcie zagospodarowania terenu (wraz z projektem technicznym) pn. *„Budowa oświetlenia drogowego ul. Miodowej w Krzycku Małym"*, opracowanym przez mgr inż. Jerzego Woźniaka. Projekt stanowi załącznik do niniejszego pozwolenia.

2. określa warunek polegający na obowiązku:

2.1. niezwłocznego zawiadomienia wojewódzkiego konserwatora zabytków o wystąpieniu nowych faktów i okoliczności mogących doprowadzić do uszkodzenia lub zniszczenia zabytku;

3. ze względu na zlokalizowanie przedmiotowej działki (na wysokości działek nr 202/8 i 202/7) wzdłuż zewidencjonowanego stanowiska archeologicznego Krzycko Małe 4 (AZP 63-23/12) i duże prawdopodobieństwo występowania podziemnych nawarstwień kulturowych, określa ponadto warunek:

3.1. zapewnienia przez inwestora badań archeologicznych, na które należy uzyskać pozwolenie konserwatorskie, zgodnie z art. 36 ust.1 pkt 5 Ustawy o ochronie zabytków i opiece nad zabytkami.

Pozwolenie ważne jest do dnia 31 stycznia 2029 r.

Postępowanie w sprawie wydanego pozwolenia może zostać wznowione, a następnie pozwolenie może zostać cofnięte lub zmienione na podstawie art. 47 ustawy z dnia 23 lipca 2003 r. o ochronie zabytków i opiece nad zabytkami.

Uzasadnienie

Złożony wniosek dotyczył pozwolenia na prowadzenie robót budowlanych na obszarze zabytku wpisanego do rejestru zabytków. Podczas weryfikacji dokumentów stwierdzono, iż planowana inwestycja lokalizowana jest na obszarze układu architektoniczno-przestrzennego m. Krzycko Małe oraz krajobrazu kulturowego w formie stref ochrony konserwatorskiej wokół Jeziora Krzyckiego, wpisanych do rejestru zabytków pod numerem 1213/A, na podstawie decyzji z dnia 13 lipca 1991 r., na dz. nr ewid. 202/9 w m. Krzycko Małe, której właścicielem jest Gmina Święciechowa – Gminny Zasób Nieruchomości.

Zgodnie z przepisem art. 36 ust.1 pkt 1 ustawy z dnia 23 lipca 2003 r. o ochronie zabytków i opiece nad zabytkami (Dz.U. z 2024 r., poz. 1292 ze zm.) prowadzenie robót budowlanych na obszarze zabytku wpisanego do rejestru zabytków, wymaga uzyskania pozwolenia wojewódzkiego konserwatora zabytków.

Ze względu na konieczność zapewnienia prawidłowego przebiegu robót budowlanych na obszarze ww. zabytku wpisanego do rejestru zabytków, zgodnie z przepisem § 13 wskazanego w rozporządzeniu Ministra Kultury i Dziedzictwa Narodowego, w pozwoleniu zostały zawarte wymienione wyżej warunki.

Po rozpatrzeniu wniosku, a także po analizie dokumentów znajdujących się w posiadaniu tut. Urzędu należało stwierdzić, że wnioskowane roboty budowlane nie naruszają zasad ochrony zabytków i opieki nad zabytkami – dlatego orzeczono jak na wstępie.

Jednocześnie w warunkach niniejszego pozwolenia wprowadzono dodatkowy warunek polegający na konieczności zapewnienia badań archeologicznych przez inwestora w trakcie prowadzenia prac ziemnych prowadzonych w granicach inwestycji, na które należy uzyskać odrębne pozwolenie konserwatorskie. Do wprowadzenia dodatkowych warunków upoważniają wojewódzkiego konserwatora zabytków m.in. § 13 ust. 2 pkt. 5 rozporządzenia Ministra Kultury i Dziedzictwa Narodowego z dnia 2 sierpnia 2018 r. określający obowiązek podjęcia innych działań, które zapobiegną uszkodzeniu lub zniszczeniu zabytku, a także zapisy art. 4 oraz art. 36 ust. 3 ustawy o ochronie zabytków i opiece nad zabytkami, który stanowi, że ochrona zabytków polega w szczególności na podejmowaniu przez organy administracji publicznej działań mających na celu zapobieżenie zagrożeniom mogącym spowodować uszczerbek dla wartości zabytku. Ponadto stosownie do art. 36 ust. 2a wojewódzki konserwator zabytków może uzależnić podjęcie działań objętych pozwoleniem od przekazania przez wnioskodawcę w oznaczonym terminie określonych informacji dotyczących działań wymienionych w pozwoleniu, zastrzegając odpowiedni warunek w treści pozwolenia. Zgodnie z art. 36 ust. 1 pkt 5 wyżej cyt. Ustawy, na prowadzenie badań archeologicznych, należy uzyskać pozwolenie wojewódzkiego konserwatora zabytków w trybie decyzji administracyjnej. Powyższy warunek wynika z faktu, że **planowana inwestycja prowadzona będzie na obszarze czyli układu architektoniczno-przestrzennego m. Krzycko Małe oraz krajobrazu kulturowego wokół Jeziora Krzyckiego wpisanego do rejestru zabytków, na terenie zewidencjonowanego stanowiska archeologicznego Krzycko Małe 4 (AZP 63-23/12), którego nawarstwienia kulturowe podlegają ochronie.** Zgodnie z art. 3 ust. 4 ustawy o ochronie zabytków i opiece nad zabytkami zabytek archeologiczny jest to zabytek nieruchomy, będący powierzchniową, podziemną lub podwodną pozostałością egzystencji i działalności człowieka, złożoną z nawarstwień kulturowych i znajdujących się w nich wytworów bądź ich śladów albo zabytek ruchomy, będący tym wytworem, który podlega ochronie konserwatorskiej zgodnie z art. 6 ust. 1 pkt 3, lit a – ochronie i opiece podlegają, bez względu na stan zachowania: zabytki archeologiczne będące w szczególności: pozostałościami terenowymi pradziejowego i historycznego osadnictwa. W przypadku planowanej inwestycji istnieje realne zagrożenie podczas prowadzenia wykopów ziemnych ich uszkodzenia lub zniszczenia. Na podstawie art. 31 ust. 1a pkt 2 osoba fizyczna lub jednostka organizacyjna, która zamierza realizować roboty ziemne lub dokonać zmiany charakteru dotychczasowej działalności na terenie, na którym znajdują się zabytki archeologiczne, co doprowadzić może do przekształcenia lub zniszczenia zabytku archeologicznego jest obowiązana, z zastrzeżeniem art. 82a ust.1, pokryć koszty badań archeologicznych oraz ich dokumentacji, jeżeli przeprowadzenie tych badań jest niezbędne w celu ochrony tych zabytków.

Pouczenie

1. Uzyskanie pozwolenia wojewódzkiego konserwatora zabytków na podjęcie robót budowlanych przy zabytku wpisanym do rejestru nie zwalnia z obowiązku uzyskania pozwolenia na budowę albo zgłoszenia, w przypadkach określonych przepisami Prawa budowlanego.
2. Zgodnie z art. 47 ustawy o ochronie zabytków i opiece nad zabytkami wojewódzki konserwator zabytków może wznowić postępowanie w sprawie wydanego pozwolenia, o którym mowa w art. 36 ust. 1, a następnie zmienić je lub cofnąć w drodze decyzji, jeżeli w trakcie wykonywania badań, prac, robót lub innych działań określonych w pozwoleniu wystąpiły nowe fakty i okoliczności, mogące doprowadzi do uszkodzenia lub zniszczenia zabytku.
3. Kto prowadzi roboty budowlane przy zabytku wpisanym do rejestru zabytków niezgodnie z zakresem lub warunkami określonymi w pozwoleniu wojewódzkiego konserwatora zabytków podlega karze pieniężnej w wysokości od 500 do 500 000zł.(art. 107d ust.2 ustawy o ochronie zabytków i opiece nad zabytkami)
4. Kto bez pozwolenia wojewódzkiego konserwatora zabytków podejmuje działania, o których mowa w art. 36 ust. 1 pkt 1-5, podlega karze pieniężnej w wysokości od 500 do 500 000 zł. (art. 107d ust. 1 ustawy)

Od decyzji niniejszej służy stronie odwołanie do Ministra Kultury i Dziedzictwa Narodowego złożone w terminie 14 dni od daty jej otrzymania, za pośrednictwem Wielkopolskiego Wojewódzkiego Konserwatora Zabytków – Wojewódzki Urząd Ochrony Zabytków w Poznaniu – Delegatura w Lesznie, pl. Komeńskiego 6, 64-100 Leszno.

Zgodnie z art. 127a. § 1 kpa **przed upływem** terminu do wniesienia odwołania strony mogą zrzec się prawa do wniesienia odwołania od niniejszej decyzji. Z dniem doręczenia Wielkopolskiemu Wojewódzkiemu Konserwatorowi Zabytków oświadczenia o zrzeczeniu się prawa do wniesienia odwołania przez ostatnią ze stron postepowania, decyzja staje się ostateczna i prawomocna. Zrzeczenie się prawa do wniesienia odwołania skutkuje brakiem możliwości odwołania od decyzji oraz jej zaskarżenia do wojewódzkiego sądu administracyjnego.



Z up. Wielkopolskiego Wojewódzkiego
Konserwatora Zabytków
mgr Paulina Grądys
Kierownik Delegatury w Lesznie

Załączniki:
1. Projekt zagospodarowania terenu (wraz z projektem technicznym) – 1 egz.;
2. Informacja o prywatności.

Otrzymuje (wysyłka tradycyjna):

1. P. Jerzy Woźniak – pełnomocnik Gminy Święciechowa.

a/a
ap
Sprawę prowadzi:
Aleksandra Pruska - inspektor ds. zabytków nieruchomych
Tel. 65 529 93 83, wew. 14

Nie podlega opłacie skarbowej zgodnie z art. 2 ust.1 pkt 2
ustawy z dnia 16 listopada 2006 r. o opłacie skarbowej
(tekst jedn. Dz. U. z 2023 r., poz. 2111)
Aleksandra Pruska – inspektor ds. zabytków nieruchomych
WUOZ w Poznaniu, Delegatura w Lesznie

Administratorem Pani/Pana danych osobowych jest Wielkopolski Wojewódzki Konserwator Zabytków. Dalsze informacje dotyczące ochrony Pani/Pana danych osobowych znajdują się na stronie WWW pod adresem: http://poznan.wuoz.gov.pl/ochrona-danych-osobowych-0